

**UCHWAŁA NR XXVIII/194/2020
RADY MIEJSKIEJ W KŁODAWIE**

z dnia 17 września 2020 r.

w sprawie zaliczenia dróg do kategorii dróg gminnych na terenie Miasta Kłodawa

Na podstawie art. 18 ust. 2 pkt 15 ustawy z dnia 8 marca 1990 r. o samorządzie gminnym (Dz. U. z 2020 r. poz. 713) oraz art. 7 ust. 2 ustawy z dnia 21 marca 1985 r. o drogach publicznych (Dz. U. z 2020 r. poz. 470) po uzyskaniu opinii Zarządu Powiatu Kolskiego, Rada Miejska w Kłodawie uchwała co następuje:

§ 1.

Zalicza się do kategorii dróg gminnych następujące ulice w m. Kłodawa o znaczeniu lokalnym niezaliczone do innych kategorii dróg:

1. ul. Akacyjowa o długości 0,169 km – której przebieg określa załącznik nr 1 do uchwały
2. ul. Lipowa o długości 0,230 km – której przebieg określa załącznik nr 2 do uchwały
3. ul. al.1 Maja o długości o 1.550 km – której przebieg określa załącznik nr 3 do uchwały
4. ul. al.1000-lecia o długości 1.230 km – której przebieg określa załącznik nr 4 do uchwały
5. ul. Wspólna o długości 0,177 km – której przebieg określa załącznik nr 5 do uchwały

§ 2.

Wykonanie uchwały powierza się Burmistrzowi Kłodawy.

§ 3.

Uchwała podlega ogłoszeniu w Dzienniku Urzędowym Województwa Wielkopolskiego i wchodzi w życie po upływie 14 dni od dnia ogłoszenia.

Przewodniczący Rady
Miejskiej w Kłodawie

Krzysztof Krusiński

Uzasadnienie do Uchwały Nr XXVIII/194/2020

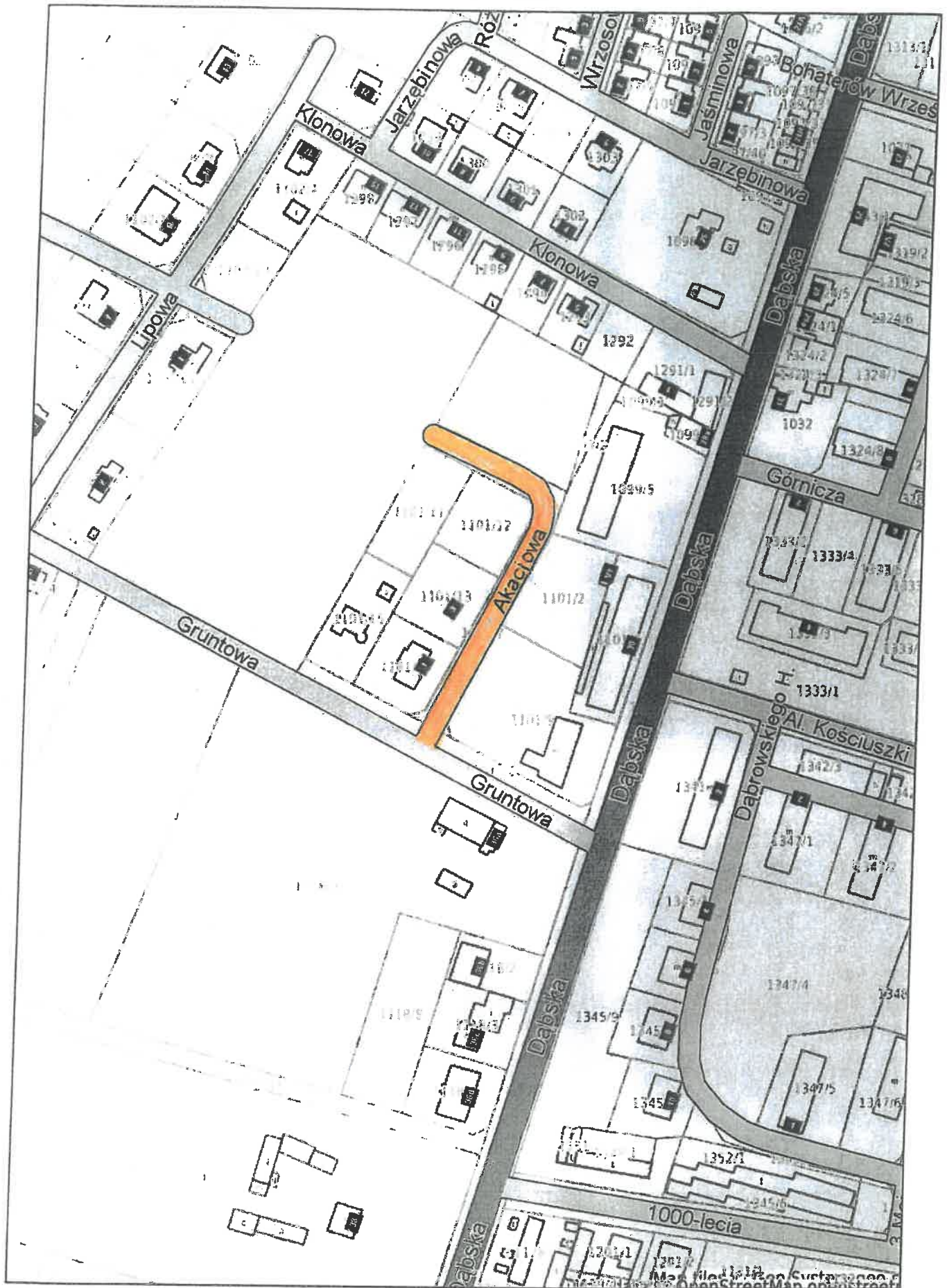
Rady Miejskiej w Kłodawie

z dnia 17 września 2020 r.

Zgodnie z art. 7 ust.1. ustawy z dnia 21 marca 1985 r. o drogach publicznych (Dz. U. z 2020 r. poz. 470) do dróg gminnych zalicza się drogi o znaczeniu lokalnym, niezaliczone do innych kategorii, stanowiące uzupełniającą sieć dróg służących miejscowym potrzebom, z wyłączeniem dróg wewnętrznych. Natomiast zgodnie z art. 7 ust. 2 i 3 wyżej cytowanej ustawy do kompetencji Rady Gminy należy zaliczenie danej drogi do kategorii dróg gminnych po zasięgnięciu opinii właściwego zarządu powiatu oraz ustalenie przebiegu tej drogi. Działając na podstawie art. 7 ust. 2 ustawy z dnia 21 marca 1985 r. o drogach publicznych (Dz. U. z 2020 r. poz. 470) w dniu 14.05.2020 r. Burmistrz Kłodawy zwrócił się z wnioskiem do Zarządu Powiatu Kolskiego o wyrażenie opinii w sprawie zamiaru zaliczenia ulic: Akacyjowej, Lipowej, al.1Maja, al.1000-lecia, Wspólnej w m. Kłodawa do kategorii dróg gminnych. Zarząd Powiatu Kolskiego nie zajął stanowiska w terminie 21 dni od daty otrzymania wniosku, w związku z powyższym uznaję się za akceptację propozycji. Podjęcie uchwały o zaliczeniu powyższych ulic do kategorii dróg gminnych, zlokalizowanych na działkach , których właścicielem jest Gmina Kłodawa jest uzasadnione i konieczne. Drogi te pełnią już funkcję dróg publicznych tzn. stanowią uzupełniającą sieć dróg i służą miejscowym potrzebom, a także są drogami ogólnodostępnymi. W związku z tym uchwałę uważa się za zasadną.



Kłodawa - System Informacji Przestrzennej -
skala 1 : 2000



Niniejszy wydruk nie stanowi dokumentu w rozumieniu przepisów prawa
wydrukowano w serwisie kłodawakolska.e-mapa.net dnia 2020-08-28 13:52:49

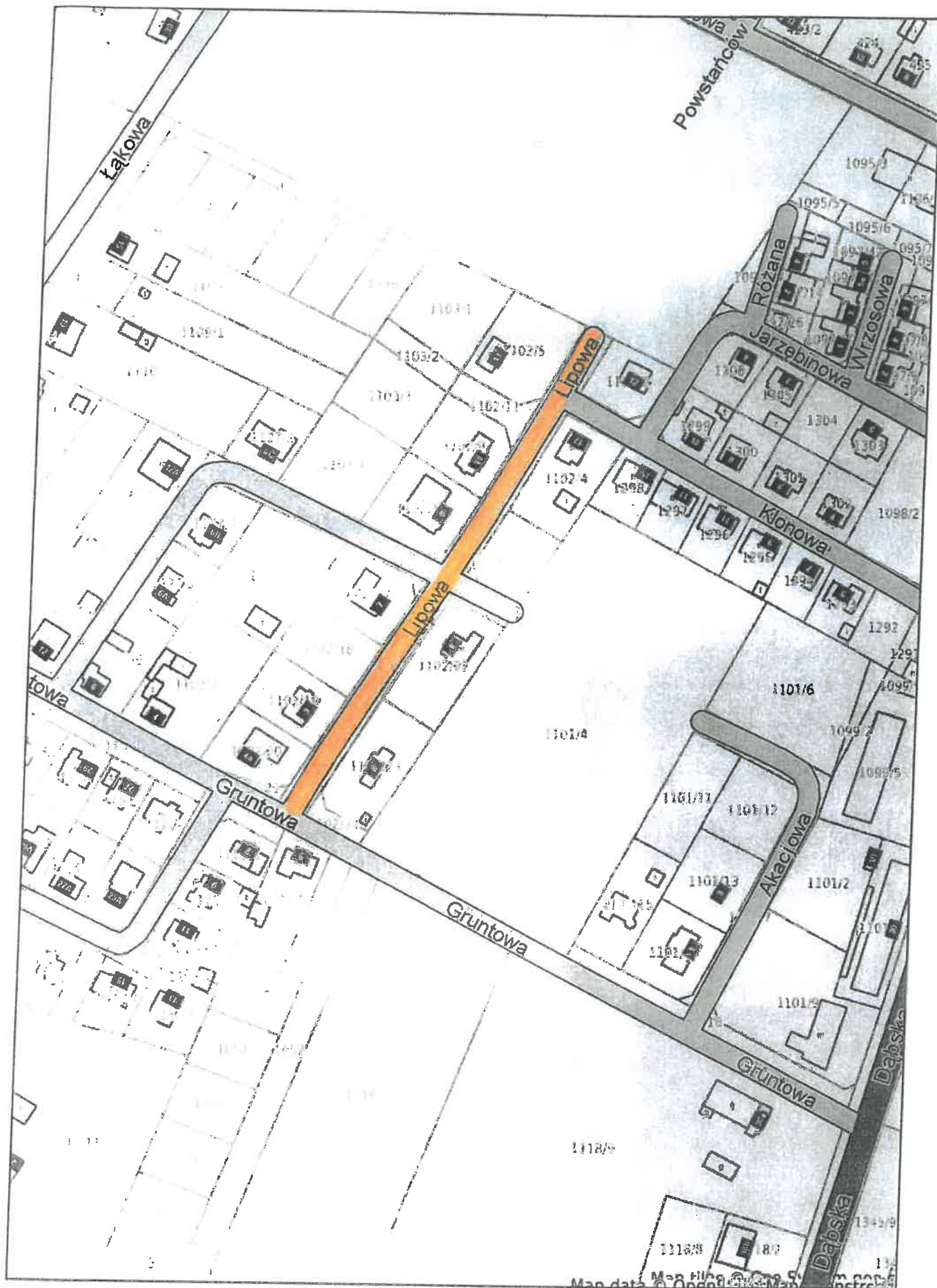
strona 2

Id: HAQEQ-KACIK-EGXBY-EOMPH-HHSON. Projekt

Strona 2



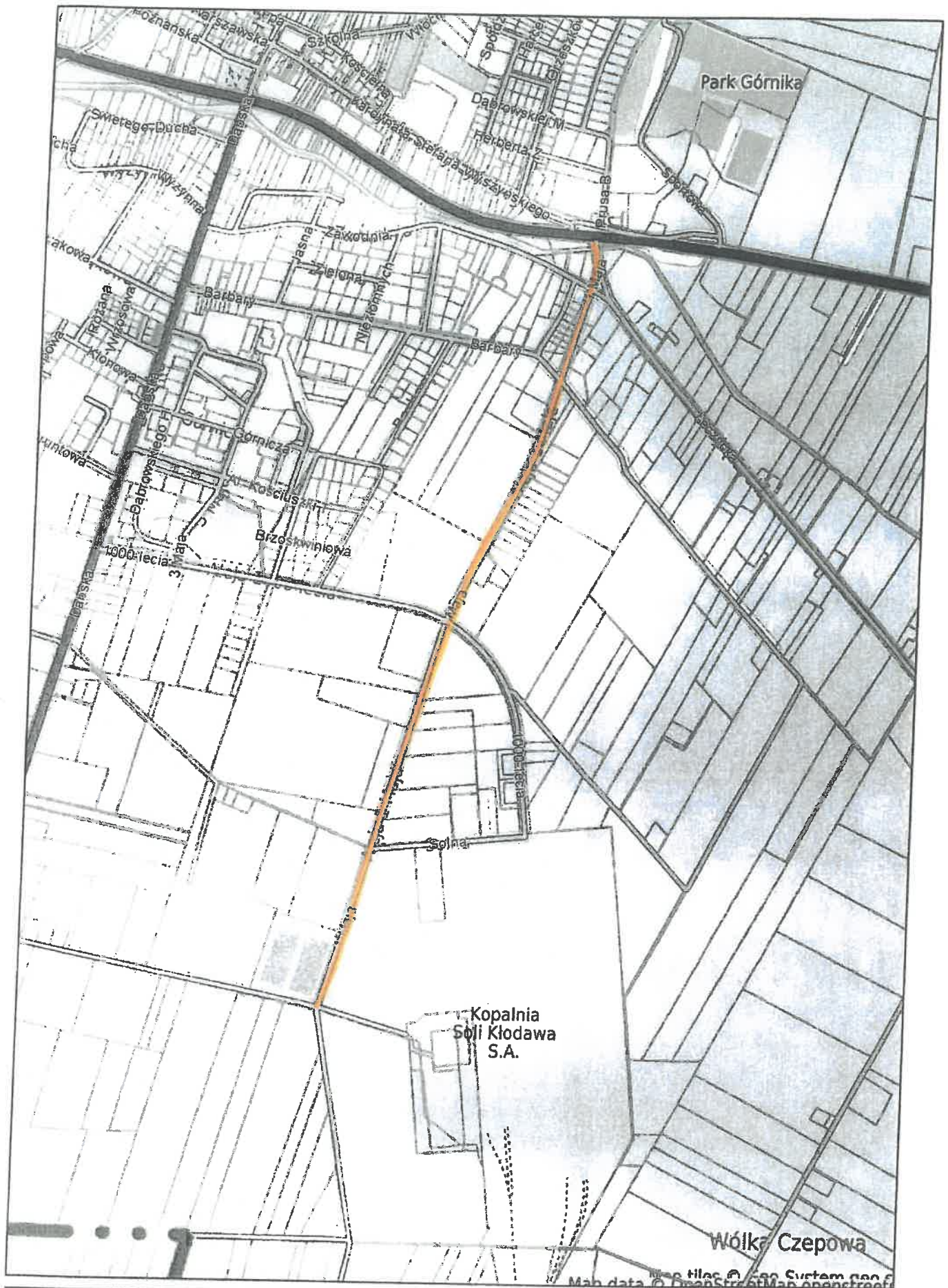
Kłodawa - System Informacji Przestrzennej -
skala 1 : 2000



Niniejszy wydruk nie stanowi dokumentu w rozumieniu przepisów prawa
wydrukowano w serwisie kłodawakoiska.e-mapa.net dnia 2020-08-28 13:55:23



Kłodawa - System Informacji Przestrzennej - skala 1 : 10000



Niniejszy wydruk nie stanowi dokumentu w rozumieniu przepisów prawa
wydrukowano w serwisie kłodawakolska.e-mapa.net dnia 2020-08-31 10:48:16

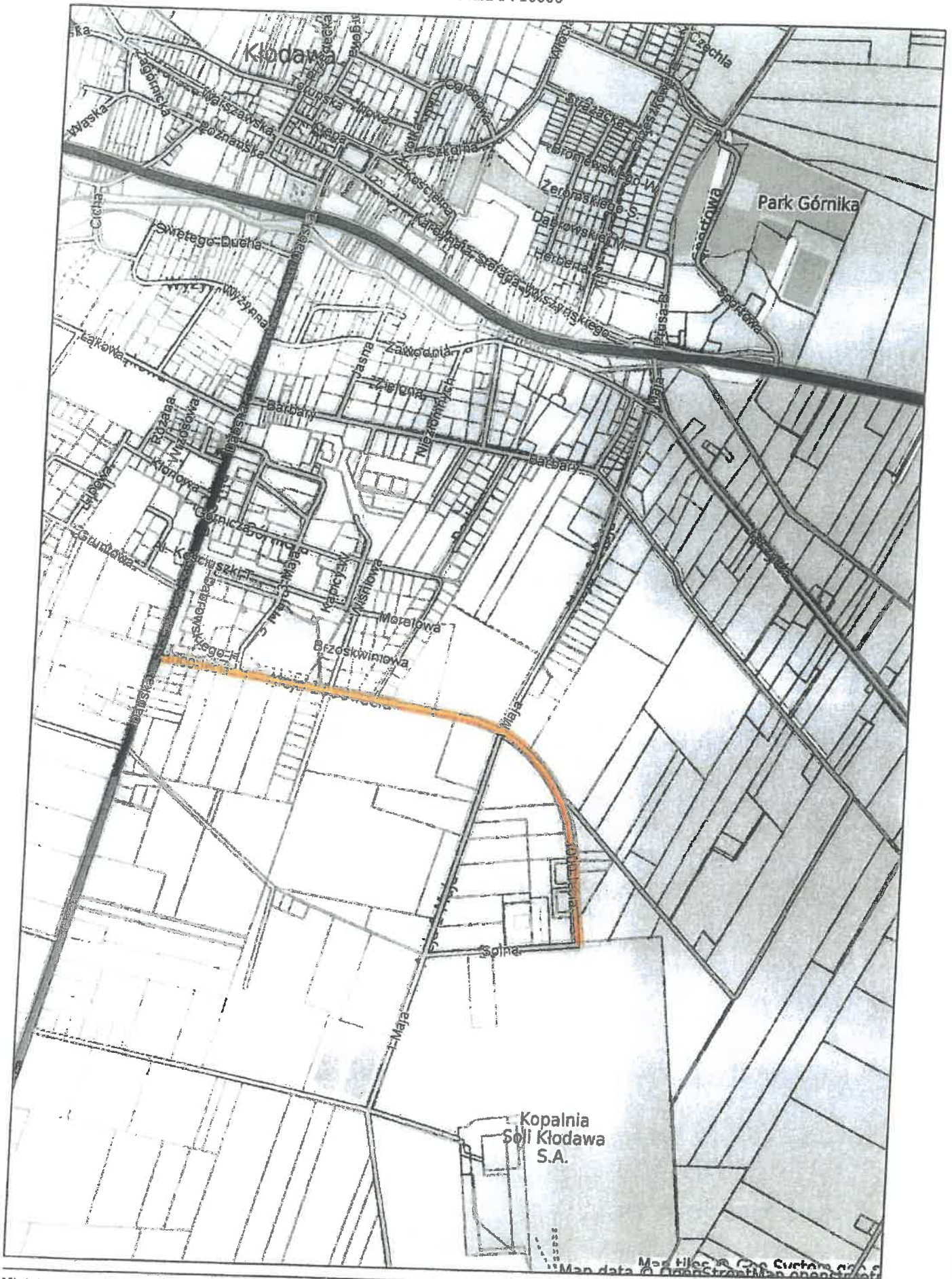
strona 1

Id: HAQEQ-KACIK-EGXBY-EOMPH-HHSON. Projekt

Strona 4



Kłodawa - System Informacji Przestrzennej - skala 1 : 10000

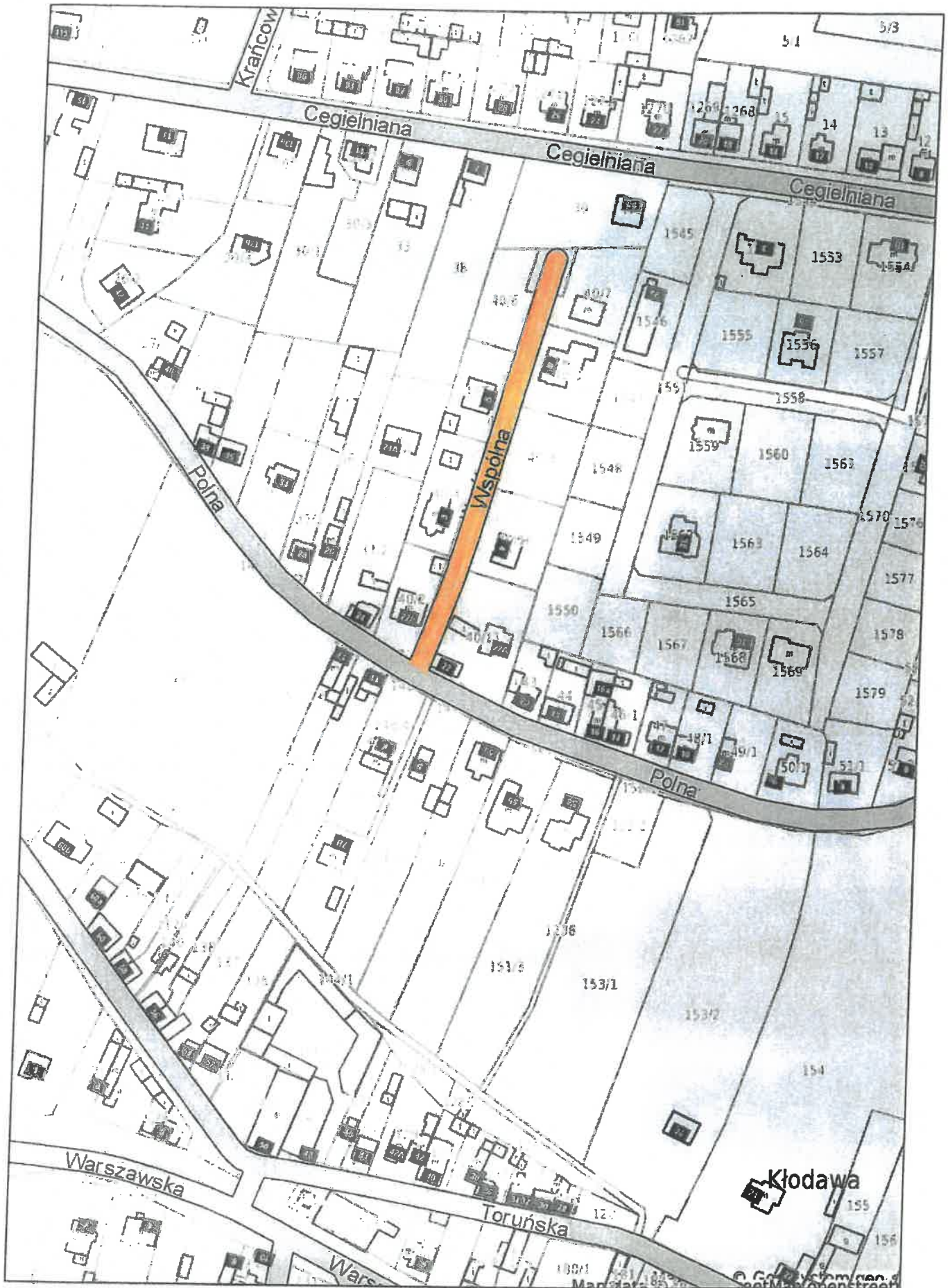


Niniejszy wydruk nie stanowi dokumentu w rozumieniu przepisów prawa
wydrukowano w serwisie kłodawakolska.e-mapa.net dnia 2020-08-31 11:17:19

strona 1



Kłodawa - System Informacji Przestrzennej -
skala 1 : 2000



Niniejszy wydruk nie stanowi dokumentu w rozumieniu przepisów prawa
wydrukowano w serwisie kłodawakolska.e-mapa.net dnia 2020-08-31 10:34:32

strona 2

Id: HAQEQ-KACIK-EGXBY-EOMPH-HHSON. Projekt

Strona 6

Id: SUWIX-PXNBB-TRPZL-QFSQH-WQOYO. Podpisany

Strona 7