

**ZMIANA MIEJSCOWYCH PLANÓW  
ZAGOSPODAROWANIA PRZESTRZENNEGO  
DLA WYBRANYCH TERENÓW  
W GMINIE KŁODAWA - ETAP X**






ZAŁĄCZNIK NR 4 DO UCHWAŁY RADY MIEJSKIEJ W KŁODAWIE  
NR ..... Z DNIA .....

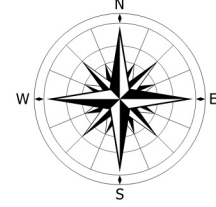
**WYRYS ZE STUDIUM UWARUNKOWAŃ I KIERUNKÓW ZAGOSPODAROWANIA  
PRZESTRZENNEGO GMINY KŁODAWA**



**OZNACZENIA**







-  M - TERENY ZABUDOWY MIESZKANIOWEJ JEDNORODZINNEJ I ZAGRODOWEJ (...)  
DOPUSZCZA SIĘ ZABUDOWĘ USŁUGOWĄ (...),  
DOPUSZCZA SIĘ PROWADZENIE DROBNEJ DZIAŁALNOŚCI PRODUKCYJNEJ
-  R - TERENY ROLNICZEJ PRZESTRZENI PRODUKCYJNEJ (...)  
DOPUSZCZA SIĘ SYTUOWANIE ZABUDOWAŃ INWENTARSKICH, GOSPODARCZYCH  
I INNYCH OBIEKTÓW ZWIĄZANYCH Z PRODUKCJĄ ROLNĄ,  
ZA WYJĄTKIEM BUDYNKÓW MIESZKALNYCH
-  DROGA GMINNA

OZNACZENIE GRANIC  
OBSZARU OBJĘTEGO PLANEM

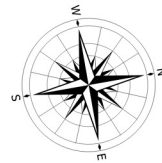


SKALA 1:10 000

**OZNACZENIA ELEMENTÓW ZAGOSPODAROWANIA PRZESTRZENNEGO**

-  GRANICA OBSZARU OBJĘTEGO PLANEM
-  LINIE ROZGRANICZAJĄCE TERENY O RÓŻNYM PRZEZNACZENIU  
I RÓŻNYCH ZASADACH ZAGOSPODAROWANIA
-  NIEPRZEKRACZALNE LINIE ZABUDOWY
-  3RZM TEREN ZABUDOWY ZAGRODOWEJ
-  1RZP TEREN PRODUKCJI W GOSPODARSTWACH ROLNYCH, HODOWLANYCH, OGRODNICZYCH
-  1RNR TEREN GRUNTÓW ORNYCH ORAZ UPRAW

MAPA ZASADNICZA ORAZ EWIDENCYJNA POZYSKANA  
ZE STAROSTWA POWIATOWEGO W KOLE



UKŁAD WSPÓŁRZĘDNYCH: PL-2000

**OBRĘB DĘBINA**

0 10 20 30 40 50 m



Skala 1 : 1 000

