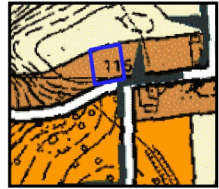


# ZMIANA MIEJSCOWYCH PLANÓW ZAGOSPODAROWANIA PRZESTRZENNEGO DLA WYBRANYCH TERENÓW W GMINIE KŁODAWA - ETAP X








ZAŁĄCZNIK NR 11 DO UCHWAŁY RADY MIEJSKIEJ W KŁODAWIE  
NR ..... Z DNIA .....

## WYRYS ZE STUDIUM UWARUNKOWAŃ I KIERUNKÓW ZAGOSPODAROWANIA PRZESTRZENNEGO GMINY KŁODAWA

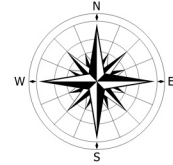


### OZNACZENIA





-  M - TERENY ZABUDOWY MIESZKANIOWEJ JEDNORODZINNEJ I ZAGRODOWEJ (...)  
DOPUSZCZA SIĘ ZABUDOWĘ USŁUGOWĄ (...),  
DOPUSZCZA SIĘ PROWADZENIE DROBNEJ DZIAŁALNOŚCI PRODUKCYJNEJ
-  R - TERENY ROLNICZEJ PRZESTRZENI PRODUKCYJNEJ
-  UT - TERENY USŁUG TURYSTYCZNYCH
-  DROGA GMINNA
-  GOPLAŃSKO-KUJAWSKI OBSZAR CHRONIONEGO KRAJOBRAZU

OZNACZENIE GRANIC  
OBSZARU OBJĘTEGO  
PLANEM

SKALA 1:10 000



## OZNACZENIA ELEMENTÓW ZAGOSPODAROWANIA PRZESTRZENNEGO

-  GRANICA OBSZARU OBJĘTEGO PLANEM
-  LINIE ROZGRANICZAJĄCE TERENY O RÓŻNYM PRZEZNACZENIU I RÓŻNYCH ZASADACH ZAGOSPODAROWANIA
-  NIEPRZEKRACZALNE LINIE ZABUDOWY
-  **12MN** TEREN ZABUDOWY MIESZKANIOWEJ JEDNORODZINNEJ

CAŁY TEREN ZNAJDUJE SIĘ W STREFIE OCHRONY KONSERWATORSKIEJ ZE WIDENIOWANEGO STANOWISKA  
ARCHEOLOGICZNEGO KTÓRE OBEJMUJE SIĘ OCHRONĄ

### OZNACZENIA INFORMACYJNE

CAŁY TEREN ZNAJDUJE SIĘ W GRANICACH ZŁOŻA WĘGLA BRUNATNEGO IZBICA KUJAWSKA W GRANICACH  
ZASOBÓW POZABILANSOWYCH

CAŁY OBSZAR ZNAJDUJE SIĘ W GRANICACH GOPLAŃSKO-KUJAWSKIEGO OBSZARU CHRONIONEGO KRAJOBRAZU

MAPA ZASADNICZA ORAZ EWIDENCYJNA  
POZYSKANA ZE STAROSTWA POWIATOWEGO  
W KOLE

### OBRĘB KORZECZNIK

0 10 20 30 40 50 m

Skala 1:1 000

UKŁAD WSPÓŁRZĘDNYCH: PL-2000

