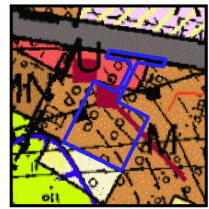


ZMIANA MIEJSCOWYCH PLANÓW ZAGOSPODAROWANIA PRZESTRZENNEGO DLA WYBRANYCH TERENÓW W GMINIE KŁODAWA - ETAP X



ZAŁĄCZNIK NR 13 DO UCHWAŁY RADY MIEJSKIEJ W KŁODAWIE
NR Z DNIA

WYRYS ZE STUDIUM UWARUNKOWAŃ I KIERUNKÓW ZAGOSPODAROWANIA PRZESTRZENNEGO GMINY KŁODAWA

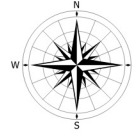


OZNACZENIA

- M - TERENY ZABUDOWY MIESZKANIOWEJ JEDNORODZINNEJ I ZAGRODOWEJ (...)
DOPUSZCZA SIĘ ZABUDOWĘ USŁUGOWĄ (...),
DOPUSZCZA SIĘ PROWADZENIE DROBNEJ DZIAŁALNOŚCI PRODUKCYJNEJ
- U - TERENY ZABUDOWY USŁUGOWEJ
- AG - TERENY AKTYWNOŚCI GOSPODARCZEJ
- R - TERENY ŁĄK I PASTWISK
- R - TERENY ROLNICZEJ PRZESTRZENI PRODUKCYJNEJ
- DROGA KRAJOWA
- TERENY NARAŻONE NA PODTOPIENIA I ZALEWANIE
- OBSZARY GÓRNICZE

OZNACZENIE GRANIC OBSZARU
OBJĘTEGO PLANEM

SKALA 1:10 000



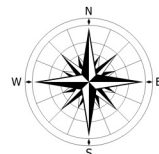
OZNACZENIA ELEMENTÓW ZAGOSPODAROWANIA PRZESTRZENNEGO

- GRANICA OBSZARU OBJĘTEGO PLANEM
- LINIE ROZGRANICZAJĄCE TERENY O RÓŻNYM PRZEZNACZENIU
I RÓŻNYCH ZASADACH ZAGOSPODAROWANIA
- NIEPRZEKRACZALNE LINIE ZABUDOWY
- 14MN - TEREN ZABUDOWY MIESZKANIOWEJ JEDNORODZINNEJ
- 8KR - TEREN KOMUNIKACJI DROGOWEJ WEWNĘTRZNEJ

OZNACZENIA INFORMACYJNE

- dk92 - OZNACZENIE DROGI KRAJOWEJ PRZYLEGAJĄCEJ DO GRANICY OBSZARU
- PAS TECHNOLOGICZNY WZDŁUŻ LINII ELEKTROENERGETYCZNEJ NISKIEGO NAPIĘCIA 0,4kV
- GRANICA OBSZARU GÓRNICZEGO KŁODAWA I
- GRANICA TERENU GÓRNICZEGO KŁODAWA I

MAPA ZASADNICZA ORAZ EWIDENCYJNA POZYSKANA
ZE STAROSTWA POWIATOWEGO W KOLE



UKŁAD WSPÓŁRZĘDNYCH: PL-2000

OBRĘB ŁĄŻEK



Skala 1 : 1 000

