

# PLAN ODNOWY MIEJSCOWOŚCI

## ŁESZCZE

NA LATA 2011-2018

### GMINA KŁODAWA

POWIAT KOLSKI



**Urząd Miasta i Gminy w Kłodawie**

**ul. Dąbska 17**

**62-650 Kłodawa**

**tel. 63 27 30 622**

[www.klodawa.wlkp.pl](http://www.klodawa.wlkp.pl)

[www.klodawa.eu](http://www.klodawa.eu)

**GRUDZIEŃ 2011**

WSTĘP .....	4
1. OBSZAR I CZAS REALIZACJI PLANU ODNOWY MIEJSCOWOŚCI.....	5
2. CHARAKTERYSTYKA MIEJSCOWOŚCI, W KTÓREJ BĘDZIE REALIZOWANA OPERACJA .....	5
2.1 Położenie, przynależność administracyjna .....	5
2.2 Liczba ludności .....	6
2.3 Powierzchnia i zagospodarowanie przestrzenne.....	6
2.4 Historia miejscowości ze szczególnym uwzględnieniem wydarzeń mających wpływ na powstanie układu przestrzennego .....	6
3. Inwentaryzacja zasobów służących odnowie miejscowości .....	10
3.1 Zasoby przyrodnicze .....	10
3.1.1 Gleby, wody, surowce mineralne .....	10
3.1.2 Świat roślinny i zwierzęcy .....	10
3.2 Dziedzictwo kulturowe, zabytki .....	11
3.3 Infrastruktura społeczna.....	12
3.3.1 Placówki oświatowe i kulturalne .....	12
3.3.2 Infrastruktura turystyczna, sportowa i rekreacyjna.....	12
3.3.3 Ochrona zdrowia.....	12
3.3.4 Ochrona przeciwpożarowa .....	12
3.3.5 Obiekty religijne .....	13
3.4 Infrastruktura techniczna .....	13
3.4.1 Wodociągi i zaopatrzenie w wodę .....	14
3.4.2 Kanalizacja i gospodarka ściekowa .....	14
3.4.3. Gospodarka odpadami stałymi.....	14
3.4.4 Gazyfikacja – zaopatrzenie w gaz .....	14
3.4.5 Telefonizacja.....	14
3.4.6 Drogi i komunikacja .....	14
3.5 Gospodarka i rolnictwo.....	14
3.5.1 Bezrobocie .....	14
3.5.2 Przedsiębiorstwa .....	14
3.6 Działające organizacje pozarządowe .....	14
4. Inwentaryzacja zasobów służących odnowie miejscowości.....	15
5. Diagnoza aktualnej sytuacji Leszcz – jacy jesteśmy? .....	18
6. Ocena mocnych i słabych stron miejscowości Leszcze.....	19
7. Wizja stanu docelowego – jakie mają być Leszcze za kilka lat?.....	20

8. Opis planowanych zadań inwestycyjnych i przedsięwzięć aktywizujących społeczność lokalną .....	21
8.1 Specyfikacja celów oraz zadań i przedsięwzięć rozwojowych .....	21
8.2 Priorytety i opis zadań inwestycyjnych i przedsięwzięć aktywizujących społeczność .....	24
9. ZGODNOŚĆ STRATEGII MIEJSCOWOŚCI ZE STRATEGIĄ ROZWOJU GMINY .....	28
10. WDRAŻANIE PLANU ODNOWY MIEJSCOWOŚCI .....	29
11. MONITOROWANIE, OCENA, AKTUALIZACJA I KOMUNIKACJA SPOŁECZNA .....	31

## WSTĘP

Plan Odnowy Miejscowości Leszcze jest dokumentem strategicznym określającym i umożliwiającym rozwój wsi Leszcze w sferze społecznej, gospodarczej, kulturalnej i edukacyjnej.

Realizacja powyższego działania ma na celu:

- podniesienie standardu życia i pracy na wsi,
- podniesienie atrakcyjności turystycznej,
- wzrost atrakcyjności inwestycyjnej,
- zaspokojenie potrzeb społecznych i kulturalnych,
- rozwój tożsamości społeczności wiejskiej i zachowanie dziedzictwa kulturowego.

W ramach działania realizowane będą operacje, obejmujące przede wszystkim:

- wykonanie zadań w zakresie modernizacji i wyposażenia obiektów, pełniących funkcje kulturalne, rekreacyjne i sportowe, w tym w świetlicy wiejskiej,
- odnowę obiektów zabytkowych, charakterystycznych dla tradycyjnego budownictwa wiejskiego regionu i ich adaptacji na cele publiczne,
- modernizację przestrzeni publicznej na wsi,
- publiczną infrastrukturę przyczyniającą się do rozwoju funkcji turystycznych wsi oraz działania związane z promocją regionu.

Istotny element tego działania stanowi pobudzanie aktywności środowisk lokalnych i stymulowanie współpracy na rzecz rozwoju i promocji wartości, związanych z miejscową specyfiką społeczną, kulturową i przyrodniczą.

Plan Odnowy Miejscowości zawiera w szczególności:

- Charakterystykę miejscowości Leszcze,
- Inwentaryzację zasobów służących odnowie miejscowości,
- Ocenę mocnych i słabych stron miejscowości, w której będzie realizowana operacja,
- Opis planowanych zadań inwestycyjnych i przedsięwzięć aktywizujących społeczność lokalną w okresie, co najmniej 7 lat od dnia przyjęcia planu odnowy miejscowości, w kolejności wynikającej z przyjętych priorytetów rozwoju miejscowości, z podaniem szacunkowych kosztów ich realizacji.

W ramach Planu Odnowy Miejscowości Leszcze opisane są zasoby miejscowości, wypracowana na forum zebrań wiejskich wizja rozwoju wsi oraz zestaw celów strategicznych wraz z priorytetami rozwoju. Niniejszy Plan wskazuje także zgodność proponowanych działań ze strategią rozwoju zawartą w Strategii Rozwoju Miasta i Gminy Kłodawa.

Proces odnowy został zainicjowany przez panią sołtys Krystynę Kacprzak, dzięki temu doszło do zorganizowania serii spotkań w dniach: 29 wrzesień 2011, 13 i 27 październik 2011, 10 i 24 listopad 2011. oraz 15 grudnia 2011, podczas których:

- uzupełniono i zinterpretowano dane do części raportowej planu,
- oceniono posiadane zasoby oraz przygotowano propozycję analizy SWOT,
- przygotowano propozycję wizji rozwoju miejscowości,
- sporządzono zestawienie planowanych zadań inwestycyjnych i przedsięwzięć aktywizujących społeczność, którą następnie uporządkowano w kolejności, wynikającej z przyjętych priorytetów

rozwoju; dla każdego przedsięwzięcia określono zakres rzeczowy, oraz zaproponowano czas i koszty realizacji.

Podczas spotkań powołano grupę odnowy wsi, oraz ustalono główne zadania, jakie należy zrealizować w przyszłości. W taki sposób rozpoczął się proces aktywizacji lokalnej społeczności i budowa lokalnej tożsamości. Najistotniejsze jest pobudzenie „kapitału ludzkiego”, aktywizacja i integracja mieszkańców żyjących w marazmie. Mieszkańcom trudno opanować zbyt szybko następujący proces urbanizacji wsi i zanikanie strony duchowej ich życia. Wspólne przemyślenia doprowadziły do puenty, że należy zrobić wszystko, aby nasza malownicza okolica zyskała rangę atrakcji turystycznej. Podjęte inicjatywy i zaplanowane do realizacji projekty mają na celu podniesienie jakości i standardu życia na wsi, jak również budowanie samoświadomości mieszkańców.

Ogólny zarys działań służących odnowie wsi, jaki został przyjęty:

- 1) Organizacja cyklicznych, np. co dwu- tygodniowych spotkań o nazwie „Czwartki przy Kawie” - integrujących mieszkańców wsi,
- 2) Organizacja wspólnych zabaw, wycieczek, pielgrzymek, wyjazdów integracyjnych,
- 3) Remont i przysposobienie świetlicy wiejskiej do celów Wiejskiego Domu Spotkań – WDS,
- 4) Stworzenie zaplecza multimedialnego (szkolenia mieszkańców z obsługi komputera),
- 5) Opracowanie kroniki wsi Leszcze,
- 6) Warsztaty – kursy umożliwiające doskonalenie „ciała i ducha”,
- 7) Spotkania kulturowe – zachowanie tradycji, obrzędów i starych obyczajów wiejskich,
- 8) Budowa Wiejskiego Centrum Wypoczynku i Rekreacji,
- 9) Sportowa aktywizacja młodzieży wiejskiej,
- 10) Szlak rowerowy w kompleksie leśnym,
- 11) Poprawa stanu dróg.

Plan Odnowy Miejscowości został opracowany przy wsparciu konsultantów z Urzędu Miasta i Gminy w Kłodawie.

## **1. Obszar i czas realizacji planu odnowy miejscowości**

Plan odnowy miejscowości opracowany został dla miejscowości Leszcze, administracyjnie przynależącej do Gminy Kłodawa, w powiecie kolskim, w województwie wielkopolskim.

Plan obejmuje działania zaplanowane na lata 2011- 2018.

## **2. Charakterystyka miejscowości, w której będzie realizowana operacja**

### **2.1 Położenie, przynależność administracyjna**

Wieś Leszcze jest położona w południowo- wschodniej Wielkopolsce, w gminie Kłodawa, powiecie Koło, województwie wielkopolskim. Rozlokowana jest wzdłuż drogi powiatowej, biegnącej od Bierzwiennnej Długiej do Przedcza. Sąsiaduje z miejscowościami Bierzwienna Długa,

Janczewy, Zalesie, Kobylata, Dębina. Najbliższym miastem jest Kłodawa licząca ok. 7 tys. mieszkańców. W odległości 7 km na południe przebiega trasa A2 (Poznań- Warszawa), a 6 km dalej znajduje się stacja kolejowa Pomarzany Fabryczne (linia kolejowa Berlin - Warszawa).

## 2.2 Liczba ludności

Liczba mieszkańców we wsi Leszcze to 217 osób, w tym 117 mężczyzn i 100 kobiet.

## 2.3 Powierzchnia i zagospodarowanie przestrzenne

Według podziału B. Krygowskiego Wielkopolski na regiony, teren gminy Kłodawa należy do Wysoczyzny Kłodawskiej. Wysoczyznę w tym rejonie stanowią następujące subregiony: Równina Kęczyńska, Przedeczańska, Kłodawska i Basen Rgielewki. Równina Kłodawska położona jest w południowej części gminy. Basen Rgielewki stanowi wschodni odcinek biegu rzeki Rgielewki, który od wschodu wciną się pomiędzy Równiną Kłodawską i Przedeczańską. Równinę Kłodawską stanowi wysoczyzna morenowa poprzecinana dolinkami Rgielewki i jej dopływami. Omawiany obszar pod względem stosunków wysokościowych przedstawia się dość skromnie. Większość terenu to obszary płaskie lub prawie płaskie. Jedynie część środkowa wykazuje silniejsze ukształtowanie, a to ze względu na biegnącą w tym miejscu dolinę Rgielewki z dość stromymi zboczami i wysokimi krawędziami. Zbocza i krawędzie pocięte są miejscami siecią mniejszych dolinek i dolin, co silnie urozmaica rzeźbę tego wycinka terenu. Dolina Rgielewki ciągnie się łukowato z wycięciem w kierunku południowym. Szerokość doliny rzecznej waha się w granicach 80-200 m.

Omawiany obszar znajduje się w zlewni rzeki Rgielewki. Zlewnia ta wchodzi w skład obszaru Warty i Odry środkowej. Rzeka Rgielewka przepływa łukiem z południowego wschodu przez Kłodawę na południowy zachód.

## 2.4 Historia miejscowości ze szczególnym uwzględnieniem wydarzeń mających wpływ na powstanie układu przestrzennego

Pod obecną nazwą Leszcze, mieszczą się wcześniejsze Leszcze częściowe, Leszcze Holendry, Puławy i Odolanowizna. Nazwa Leszcze (zapisy źródłowe: LESCZE, LIESZCZE) może mieć różną motywację źródłową. Prawdopodobnie jest to nazwa topograficzna od wyrazu Leszcz (gatunek ryby, łac. abramis brama). Przepływająca obok wsi rzeczka mogła obfitować w leszcze. Co wiąże się z faktem nazwy części Leszcz – Puławy, który to wyraz oznacza „przy brodzie” lub przy przejściu przez rzekę.

Wykopaliska prowadzone przez Muzeum w Kole na terenie wsi Okoleniec, odległej od Leszczy o około 6 kilometrów (badania w latach 80- tych XX wieku) potwierdziły istnienie na tym terenie cmentarzyska ciałopalnego z okresu kamienia łupanego. Podobnie na podstawie prac archeologicznych prowadzonych przed 1939r. w Korzeczniku, także stwierdzono istnienie cmentarzyska ciałopalnego. W miejscowości Leszcze znaleziono okazały nóż, wykonany z krzemienia. Znaleziska te świadczą, że już w tych odległych czasach na naszych terenach istniały

grupy plemienne, skupiające się przy zbiornikach lub źródłach wodnych. Plemiona te zajmowały się rybołówstwem, myślistwem, garncarstwem, wytwarzaniem narzędzi i ozdób.

Leszcze nie mają ściśle opracowanej historii, ale na podstawie różnych źródeł udało się odtworzyć kilka znaczących wątków z życia wsi. Słownik Królestwa Polskiego i innych krajów słowiańskich (1880) podaje trzy składowe ówczesnych Leszcz:

„- Leszcze *Zielińskiego*, wieś w powiecie kolskim, gmina Kłodawa, parafia Bierzwienna Długa. Odległość od Koła 20km, 5 domów i 53 mieszkańców, oraz 860 mr powierzchni.

- Leszcze *Łoskie Holendry* kolonia w powiecie kolskim, gmina Kłodawa, parafia Bierzwienna Długa. Odległość od Koła 28km, 6 domów i 38 mieszkańców. Według towarzystwa kredytowego ziem folwarcznych, Leszcze z wsią Leszcze i Holendry Łoskie rozległe są na 945mr: grunty orne i ogrodnicze 570mr, łąki 51mr, pastwiska 163mr, lasy 133mr, nieużytki i place 28mr, budynki murowane – 10, z drzewa – 6, płodozmian 13-polowy

- Leszcze *folwark*, w powiecie kolskim, gmina Kłodawa, parafia Bierzwienna Długa. Odległość od Koła 20 km, 3 domy i 97 mieszkańców.”

W centralnej części wsi Leszcze znajduje się obecnie zabytkowy dworek, park i budynki gospodarcze, które na przestrzeni lat miały bardzo bogatą historię. Jako pierwszy w pamięci mieszkańców zapisał się obraz majątku ziemskiego, w którym rezydował dziedzic Wiśniewski, pochodzący z Tarnowa. Rodzina dziedzica to żona Wanda, synowie Adaś i Józef oraz córka Zosia. Na przeciwko dworku znajdowały się koszary, w których mieszkało około 14 rodzin pracujących w majątku. Za pracę w majątku wypłacane były tzw. Ordynaria. Ponadto każda z rodzin mogła hodować w pomieszczeniach gospodarczych majątku po jednej sztuce bydła i trzody chlewnej. Jak wynika z opowiadań najstarszych mieszkańców sołectwa, kilkunastoosobowe rodziny z koszar posiadały jedno lub dwa mieszkania. Nie kolidowało to jednak z urządzaniem wspólnych zabaw w pokojach lub na świeżym powietrzu i pędzeniu wspólnego, wesołego życia.

Przed wojną, nieopodal dworku, w obejściu państwa Gawrysiaków, znajdowała się mała, 3 klasowa szkoła dla okolicznych dzieci. W szkole pracowały dwie nauczycielki: pani Bilińska i pani Wiśniewska. Po wojnie (1945) budynek szkoły wraz z działką otrzymał dawny kowal dworski Gawrysiak. W późniejszych latach budynek został rozebrany przez zięcia kowala, Edwarda Wietrzyckiego. Nie istnieje na ten temat jednak żadna pewna dokumentacja.

Po roku 1939 nastąpiło wysiedlenie dziedzica. Rządy w majątku dworskim objął Niemiec ze Straszkowa (prawdopodobnie o nazwisku Simson). Na szkołę przeznaczono nową willę wybudowaną jeszcze przez Wiśniewskiego w odległości 1km od dworku. Nie udało ustalić się kto był pierwszym nauczycielem i organizatorem szkoły, pierwsze sprzęty (ławki i stoły) natomiast wykonał jeden z mieszkańców Leszcz, którego nazwisko niestety poszło w zapomnienie. Drugim nauczycielem 1- klasowej szkoły w okresie 4-letnim był p. Brzeziński. W roku 1953 stanowisko kierownika szkoły II- klasowej objęła Maria Jankowska. W 1955 zmienił ją p. Bogusław Komasa, szkoła w tym czasie liczyła już 5 klas. W roku 1976 szkołę, ze względu na małą ilość dzieci, zlikwidowano – organizując dowóz do Bierzwiennej Długiej. W dwuletnim okresie 1978/80 szkoła znów tętniła życiem, uczyły się w niej klasy V – VIII. Po roku 1980 budynek szkoły w Leszczach stał się budynkiem komunalnym, w którym są mieszkania dla 3 rodzin.

Posiadłość ziemską natomiast w czasie wojny zmieniała kolejnych właścicieli – Niemców, do momentu wkroczenia Rosjan. Po wojnie, w wyniku reformy rolnej, majątek został podzielony między pracujące w niej rodziny. Każda dostała działkę, na której budowała swoją zagrodę z materiałów pozyskiwanych z rozbiórki koszar. Wartość działek był spłacana w ratach w okresie wieloletnim. W budynku dworku natomiast zamieszkali p. Tyksiński Michał i Gawrysiak Antoni z rodzinami. Od 1951 roku Państwowy Instytut Geologiczny uzyskał prawo do utworzenia na terenie dawnego majątku ziemskiego Archiwum Rdzeni i Próbek Geologicznych. W związku z czym 1959 roku przejął go od Rolniczej Spółdzielni Produkcyjnej.

Na terenie wsi Leszcze nie stwierdzono żadnych bitew historycznych, ale miało tu miejsce bardzo ważne wydarzenie. W dniach 6 i 7 września 1939 roku w dworku w Leszczach stacjonował Sztab Armii „Poznań” z generałem Tadeuszem Kutrzebą na czele. To tutaj narodził się plan, który zaowocował zwycięską „Bitwą nad Bzurą”- największą bitwą wojny obronnej Polski. Być może już tutaj narodziła się myśl generała, że „Nie ma zwycięstwa bez bitwy.” Dla uczczenia tego tak ważnego w dziejach ludzkości momentu, w październiku 1983r. na ścianie dworku w Leszczach, z inicjatywy Koła ZBOWiD odsłonięto tablicę pamiątkową. We wrześniu 1989r. w czynie społecznym rodziców i uczniów, przy pomocy władz gminy, pobudowano na terenie, oddalonej o 3km, Szkoły Podstawowej w Bierzwiennej pomnik ku czci gen. Tadeusza Kutrzeby i jego żołnierzy z Armii „Poznań”. Od 1996r. szkoła organizuje dla uczniów Miasta i Gminy Kłodawa „Bieg zwycięstwa im. Gen T. Kutrzeby”. Trasa biegu prowadzi ze wsi Leszcze, do dawnej kwatery generała do pomnika. Od 2000r. Szkoła Podstawowa w Bierzwiennej nosi imię gen. Tadeusza Kutrzeby.



*Zdjęcie: Tablica pamiątkowa na ścianie dworku w Leszczach*



*Zdjęcie: Pomnik ku czci gen. T. Kutrzeby przy Szkole Podstawowej w Bierzwiennej Długiej*

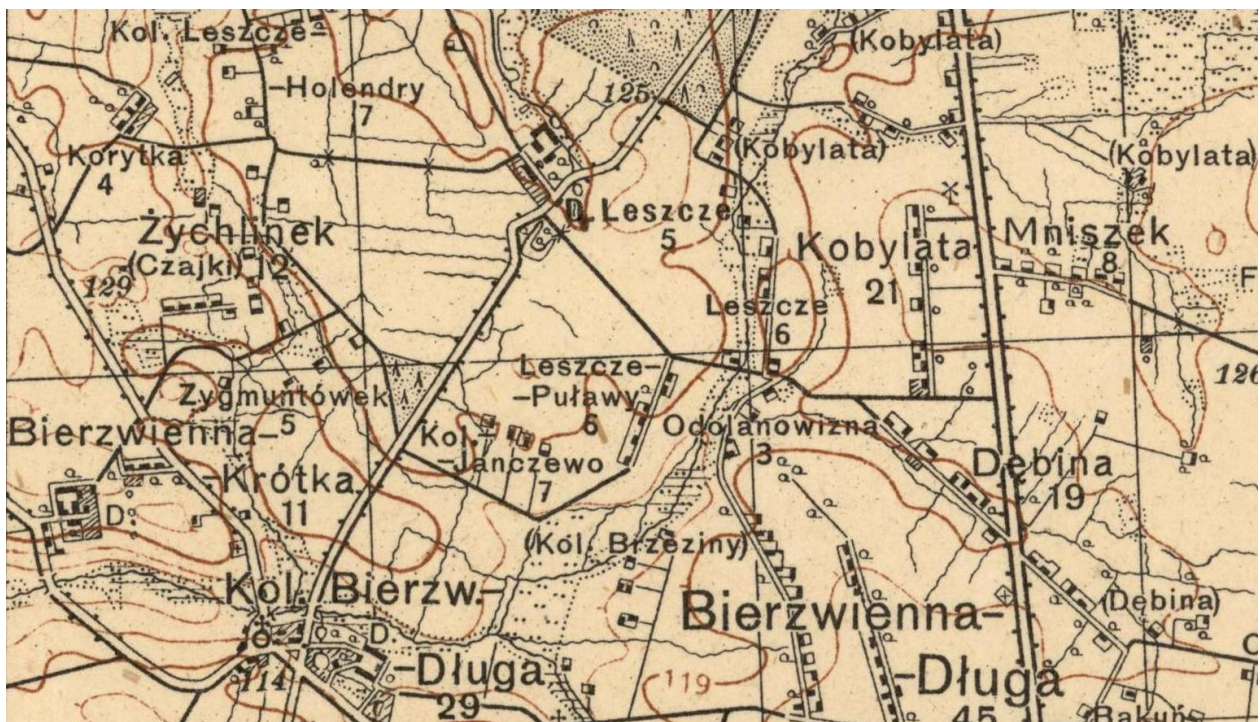
Obecnie na terenie posiadłości dworskiej niezmiennie znajdują się Magazyny Rdzeni Wiertniczych Instytutu Geologicznego, kierowane przez p. Helenę Konopińską. Sam dworek natomiast został przekształcony w Ośrodek Szkoleniowo- Wypoczynkowy. W budynku oprócz 9 pokoi gościnnych znajduje się Izba Pamięci gen. Tadeusza Kutrzeby. Ekspozyty (mundur, broń) są depozytem Muzeum Bitwy nad Bzurą w Kutnie. W ośrodku nie zabrakło także największego bogactwa ziemi kłodawskiej – soli kamiennych. Jedna z sal zawiera bogatą kolekcję okazów soli kamiennych występujących w Polsce.

Ważne wydarzenie w życiu wsi mieszkańców miało miejsce 28 lutego 1968 roku. Jest to data zawiązania Ochotniczej Straży Pożarnej w Leszczach. Organizatorami było 12 mieszkańców: Budynek Jan, Lewandowski Józef, Wietrzycki Edward, Danielewicz Henryk, Kujawka Józef, Janicki Stanisław, Lachowicz Jan, Paradowski Bogusław, Komasa Bogusław, Czerwczak Adam, Guzowski Zdzisław, Floriańczyk Stanisław. W 1972 roku dzięki ofiarności mieszkańców wsi zakończono budowę Remizy Strażackiej, która służy nam obecnie jako świetlica wiejska, ale po wielu latach eksploatacji wymaga już gruntownego remontu. Informacje o dokonaniach straży na przestrzeni lat znajdują się w prowadzonej Złotej Księdze OSP Leszcze.



Wieś Leszcze należy do Parafii Rzymsko- Katolickiej przy Kościele pod wezwaniem św. Dominika w Bierzwiennej Długiej.

29 września 2011 roku powołano Grupę Odnowy Wsi w składzie: Krystyna Kacprzak-przewodnicząca grupy oraz członkowie p. Mirosława Kubiak, Anna Kubiak, Aurelia Topolska, Wioletta Kurpiak, Anna Michalak, Marzena Woźniak, Dawid Wróblewski, Grzegorz Wojciechowski, Emilia Rosiak, Emilia Lewandowska, Małgorzata Lewandowska, Krystyna Lewandowska, Natalia Rosiak, Emila Podolska, Irena Rosiak, Bolesław Karolak, Paweł Błarzejewski, Krzysztof Lewandowski, Józefa Szczepaniak, Bogdan Lewandowski, Jan Pietrzak i Krzysztof Rosiak.



Zdjęcie: Mapa z 1939 r.

Leszcze dawniej i dziś ...



*Zdjęcie: Dawna szkoła w Leszczach*

### **3. Inwentaryzacja zasobów służących odnowie miejscowości.**

#### **3.1 Zasoby przyrodnicze**

##### **3.1.1 Gleby, wody, surowce mineralne**

Z zasobów wodnych należy wymienić 10 stawów naturalnych znajdujących się na terenie sołectwa, w tym na terenie zespołu parkowo-pałacowego znajdują się trzy stawy. Na terenie miejscowości dominują gleby klasy III, IV i V. Od strony południowej miejscowość graniczy z małą rzeczką Rgielewką, a od strony zachodniej, z lasem Krzykoskim. Na terenie miejscowości brak surowców mineralnych.

##### **3.1.2 Świat roślinny i zwierzęcy**

Na terenie Sołectwa Leszcze znajduje się kompleks leśny o powierzchni około 30 ha, znajdujący się na północnej części miejscowości. Pięknym kompleksem jest także Park wokół Państwowego Instytutu Geologicznego o powierzchni 8 ha. W drzewostanie wiejskim dominują topole włoskie, lipy, akacje, brzozy i olszyny, natomiast w świecie fauny spotkać można sarny, lisy i zające, a wśród ptactwa bażanty, kuropatwy i bociany.

### 3.2 Dziedzictwo kulturowe, zabytki

W miejscowości znajduje się zabytkowy dworek wraz z kompleksem parkowym. Obecnie jest on własnością Państwowego Instytutu Geologicznego i został przekształcony na ośrodek szkoleniowo-wypoczynkowy. Znajduje się tam Izba Pamięci Generała Tadeusza Kutrzeby. We wrześniu 1939r. przebywało tu dowództwo Armii Poznań z gen. Tadeuszem Kutrzebą na czele. W Leszczach została opracowana strategia bitwy na Bzurę – największej bitwy wojennej obronnej Polski. Ekspozyty (mundury, broń) są depozytem Muzeum Bitwy na Bzurę w Kutnie.




*Zdjęcie: Tablica informacyjna na bramie Instytut geologicznego*

W części obiektu udostępniona została również sala wystawowa, w której zaprezentowano ekspozycję poświęconą jednemu z największych bogactw naturalnych regionu - soli kamiennej. Szczególny udział zajmują w niej okazy pochodzące z Kopalni Soli „Kłodawa” SA.



*Zdjęcia: Dworek w Leszczach – Instytut Geologiczny dawniej i dziś*

Natomiast w pobliskiej miejscowości Bierzwienna Długa znajduje się zabytkowy Kościół Parafialny pod wezwaniem św. Dominika, wzniesiony w stylu neoromańskim w 1901 roku (konsekrowany w 1904 roku). Na miejscu obecnego kościoła poprzednio znajdował się kościół drewniany, wybudowany w 1324 roku. Dowodem na istnienie kościoła z 1324 roku jest między innymi zaszuwa ze starego kościoła z wspomnianą datą, znajduje się na tylnej ścianie wielkiego ołtarza. Parafia została erygowana przed 1324 rokiem, (do 1818 roku w arch. gnieźnieńskiej, w latach 1818-1920 w arch. warszawskiej, w latach 1920-1925 w diecezji łódzkiej, a obecnie w diecezji wrocławskiej). Na ołtarzu głównym, w stylu romańsko-gotyckim z dębowego drewna znajduje się obraz Matki Boskiej z Dzieciątkiem, w sukience srebrnej z XVII/XVIII wieku. Obraz ten jest zasuwany obrazem z wizerunkiem św. Dominika, patrona kościoła o naturalnej wielkości. Poza tym w kościele znajdują się następujące obrazy: Matki Boskiej adorowanej przez św. Dominika, barokowy św. Stanisława Kostki z XIX w., w ołtarzach bocznych naw są: w jednym wizerunek Chrystusa na krzyżu, a w drugim obraz św. Antoniego.



### 3.3 Infrastruktura społeczna

#### 3.3.1 Placówki oświatowe i kulturalne

W miejscowości brak jest placówek oświatowych, dzieci uczęszczają do szkoły podstawowej w sąsiedniej miejscowości Bierzwienna Długa, do gimnazjów i szkoły ponadgimnazjalnej głównie w Kłodawie.

#### 3.3.2 Infrastruktura turystyczna, sportowa i rekreacyjna

Jedyną atrakcją turystyczną miejscowości jest ośrodek szkoleniowo-wypoczynkowy w Państwowym Instytucie Geologicznym w Leszczach. Otaczające dworek park i sad, sprawiają, że jest to miejsce niezwykle urokliwe i zaciszne. Drzewa owocowe, grusze i jabłonie, zachwycają kwiatem wiosną i dorodnymi owocami jesienią. Znajdujące się tuż obok ośrodka stawy są wymarzone miejscem dla wędkarzy. Osoby ceniące spokój, ciszę, a jednocześnie możliwość szybkiego dojazdu do miasta z pewnością będą zachwycone. Ośrodek jest doskonałym miejscem na organizację szkoleń, porad, spotkań, konferencji oraz na wypoczynek, zarówno w sezonie letnim jak i zimowym.

#### 3.3.3 Ochrona zdrowia

W miejscowości Leszcze brak placówek ochrony zdrowia. Mieszkańcy miejscowości korzystają z usług Niepublicznych Zakładów Opieki Zdrowotnej - najbliższe znajdują się w Kłodawie, Lubońku, Przedczu i w Kole.

#### 3.3.4 Ochrona przeciwpożarowa

Ochotnicza Straż Pożarna w Leszczach, została zawiązana 28 lutego 1968 roku.


Obecnie OSP liczy 23 członków, posiada lekki samochód gaśniczy marki Żuk wyposażony w motopompę. Oprócz tego do wyposażenia straży należą dwie motopompy PO5 i PO3. Członkowie aktywnie uczestniczą w gaszeniu pożarów na terenie gminy oraz w ćwiczeniach i zawodach gaśniczo pożarniczych i prewencyjnych.

### 3.3.5 Obiekty religijne

We wsi znajdują się przydrożne krzyże oraz kapliczki.



Zdjęcia: **Krzyże i kaplice w miejscowości Leszcze i w okolicy**



### **3.4 Infrastruktura techniczna**

#### **3.4.1 Wodociągi i zaopatrzenie w wodę**

Wieś została zwodociągowana w latach 80-tych. Ujęcia wody znajdują się w Kłodawie i w Lubońku.

#### **3.4.2 Kanalizacja i gospodarka ściekowa**

Miejscowość nie jest skanalizowana. Ścieki gromadzone są w zbiornikach bezodpływowych.

#### **3.4.3. Gospodarka odpadami stałymi**

Na terenie miejscowości wyznaczono miejsce na pojemniki do zbierania surowców wtórnych, odpady zmieszane są odbierane przez Zarząd Budynków i Usług Komunalnych w Kłodawie i wywożone na wysypisko odpadów komunalnych w Zbójnie.

#### **3.4.4 Gazyfikacja – zaopatrzenie w gaz**

Wieś jest niezgazyfikowana.

#### **3.4.5 Telefonizacja**

W miejscowości dostępna jest sieć telefoniczna stacjonarna oraz komórkowa.

#### **3.4.6 Drogi i komunikacja**

Przez Leszcze przebiega powiatowa droga łącząca najbliższe miasto Przedecz z trasą A2. W miejscowości znajdują się drogi żwirowe.

### **3.5 Gospodarka i rolnictwo**

#### **3.5.1 Bezrobocie**

Powiatowy Urząd Pracy w Kole notuje- wg stanu na wrzesień 2011- stopę bezrobocia na poziomie 14,0 % w stosunku do osób aktywnych zawodowo.

#### **3.5.2 Przedsiębiorstwa**

W miejscowości Leszcze znajduje się sklep spożywczy, archiwum Państwowego Instytutu Geologicznego oraz przedsiębiorstwo remontowo-stolarskie Jan Pietrzak.

#### **3.6 Działające organizacje pozarządowe**

Na terenie miejscowości istnieje prężnie działające Koło Gospodyń Wiejskich i Ochotnicza Straż Pożarna. Członkowie obu organizacji chętnie biorą udział w corocznie obchodzonych Dożynkach Gminnych, zabawach, imprezach, szkoleniach i spotkaniach.

Zdjęcia: Aktywność mieszkańców sołectwa Leszcze : Prezentacja chlebów i wieńców Dożynkowych, Kurs pieczenia i gotowania, Prace remontowe na dachu świetlicy, Wspólny Sylwester- aktywność i wspólnota dawniej i dziś



#### 4. Inwentaryzacja zasobów służących odnowie miejscowości

Dla oceny zasobów miejscowości niezbędne stało się pogrupowanie poszczególnych zasobów i ocena ich pod kątem znaczenia dla miejscowości. Synteza oceny znalazła się w Tabeli 4.1.

Rodzaj zasobu	Brak	Jest o znaczeniu małym	Jest o znaczeniu dużym
<i>ŚRODOWISKO PRZYRODNICZE</i>			
WALORY KRAJOBRAZU		X	
WALORY ŚWIATA ROŚLINNEGO		X	
WALORY ŚWIATA ZWIERZĘCEGO		X	
WODY POWIERZCHNIOWE			X
GLEBY		X	
SUROWCE MINERALNE	X		
<i>ŚRODOWISKO KULTUROWE</i>			
WALORY ARCHITEKTURY WIEJSKIEJ I OSOBLIWOŚCI KULTUROWE	X		
WALORY ZAGOSPODAROWANIA PRZESTRZENNEGO		X	
ZABYTKI			X
ZESPOŁY ARTYSTYCZNE	X		
<i>DZIEDZICTWO RELIGIJNE I HISTORYCZNE</i>			
MIEJSCA, OSOBY I PRZEDMIOTY KULTU			X
ŚWIĘTA, ODPUSTY, PIELGRZYMKI		X	
TRADYCJE, OBRZĘDY, GWARA		X	
LEGENDY, PODANIA I FAKTY HISTORYCZNE		X	
WAŻNE POSTACIE HISTORYCZNE			X
SPECYFICZNE NAZWY	X		
<i>OBIEKTY I TERENY</i>			
DZIAŁKI POD ZABUDOWĘ MIESZKANIOWĄ		X	
DZIAŁKI POD DOMY LETNISKOWE	X		



DZIAŁKI POD ZAKŁADY USŁUGOWE I PRZEMYSŁ		X	
PUSTOSTANY MIESZKANIOWE, MAGAZYNOWE I POPRZEMYSŁOWE		X	
TRADYCYJNE OBIEKTY GOSPODARSKIE WSI (SPICHLERZE, KUŹNIE, MŁYNY)	X		
PLACE I MIEJSCA PUBLICZNYCH SPOTKAŃ		X	
MIEJSCA SPORTU I REKREACJI	X		
<i>GOSPODARKA, ROLNICTWO</i>			
SPECYFICZNE PRODUKTY	X		
ZNANE FIRMY PRODUKCYJNE I ZAKŁADY USŁUGOWE			X
MOŻLIWE DO WYKORZYSTANIA ODPADY POPRODUKCYJNE	X		
<i>SĄSIEDZI I PRZYJEZDNI</i>			
KORZYSTNE, ATRAKCYJNE SĄSIEDZTWO			X
RUCH TRANZYTOWY		X	
PRZYJEZDNI STALI I SEZONOWI			X
<i>INSTYTUCJE</i>			
PLACÓWKI OPIEKI SPOŁECZNEJ	X		
SZKOŁY	X		
DOM KULTURY	X		
INNE			X
<i>LUDZIE, ORGANIZACJE SPOŁECZNE</i>			
OSP			X
KGW			X
INNE STOWARZYSZENIA	X		
DARCZYŃCY I SPONSORZY		X	

## 5. Diagnoza aktualnej sytuacji Leszcz – jacy jesteśmy?

W Tabeli zostały zgromadzone informacje na temat miejscowości Leszcze. Opisane zostały cechy charakterystyczne wsi, jej funkcje, baza materialna, sposób zorganizowania mieszkańców oraz inne fakty, definiujące miejsce miejscowości w systemie osadniczym Gminy.

<b>Wyszczególnienie</b>	<b>Opis</b>
<b>Co ją wyróżnia?</b>	Przepiękny krajobraz. Doskonała baza rekreacyjno-turystyczna w postaci kompleksu pałacowo – ogrodowego. Szczególne warunki sprzyjające agroturystyce.
<b>Jakie pełni funkcje?</b>	Leszcze to wieś o charakterze typowo rolniczym.
<b>Kim są mieszkańcy?</b>	Mieszkańcy to pracowici i zintegrowani ludzie. W większości są to rolnicy i pracownicy okolicznych zakładów.
<b>Co daje utrzymanie?</b>	Podstawowym źródłem utrzymania jest uprawa roślinna i zwierzęca. Kilkoro rolników prowadzi hodowlę bydła mlecznego dla produkcji mleka. Pozostali utrzymują się z pracy w zakładach pracy lub rent i emerytur oraz z pracy we własnych warsztatach.
<b>Jak zorganizowani są mieszkańcy?</b>	We wsi działa OSP, Koło Gospodyń Wiejskich oraz Grupa Odnowy Miejscowości.
<b>W jaki sposób rozwiązują problemy?</b>	Najważniejsze decyzje podejmowane są na zebraniach wiejskich w obecności Sołtysa, przedstawicieli Urzędu Miasta i Gminy w Kłodawie oraz zainteresowanych radnych.
<b>Jaki wygląd nasza wieś?</b>	Wieś posiada swój punkt centralny i miejsce stałych spotkań w postaci Świątyni wiejskiej położonej przy stawie i ogrodzie Instytutu Geologicznego. Jest to bardzo malowniczy zakątek wymagający zadbania.
<b>Jakie obyczaje i tradycje są u nas pielęgnowane i rozwijane?</b>	Niegdyś spotykano się przy kapliczce w centrum wsi na modlitwy majowe. Na cyklicznych spotkaniach czwartkowych kultywowana jest tradycja przygotowywania pokarmów staropolskich według oryginalnych receptur i przepisów.
<b>Jak wyglądają mieszkania i obejścia?</b>	Mieszkańcy Leszcz i okolic żyją w domach jedno- i wielorodzinnych, które są na ogół bardzo dobrze utrzymane.
<b>Jaki jest stan otoczenia i środowiska?</b>	W otoczeniu widać braki zagospodarowania przestrzennego jednak tereny zielone są zadbane. Brak widocznych zanieczyszczeń i dzikich wysypisk śmieci. Mieszkańcy przestrzegają podstawowych zasad dbania o środowisko.
<b>Jakie są powiązania komunikacyjne?</b>	Wieś nie posiada połączenia komunikacyjnego PKS ani PKP. Podstawową formą transportu są pojazdy prywatne.

## 6. Ocena mocnych i słabych stron miejscowości Leszcze

Poniżej zostały podsumowane silne i słabe strony miejscowości oraz szanse i zagrożenia.

<p><b>Silne strony</b></p> <ul style="list-style-type: none"> <li>- Korzystne położenie geograficzne w pobliżu trasy kolejowej a drogową relacji Warszawa-Poznań</li> <li>- Atrakcyjne środowisko naturalne oraz walory przyrodniczo- krajobrazowe</li> <li>- Wieś jest zwodociągowana</li> <li>- Aktywna społeczność lokalna</li> <li>- Dobra współpraca z Państwowym Instytutem Geologicznym w Leszczach oraz z władzami Gminy Kłodawa</li> </ul>	<p><b>Słabe strony</b></p> <ul style="list-style-type: none"> <li>- Zły stan techniczny dróg</li> <li>- Brak dostępu do szerokopasmowego Internetu</li> <li>- Zły stan świetlicy wiejskiej, brak przystosowanych pomieszczeń i miejsc na spotkania integracyjne</li> <li>- Brak zaplecza rekreacyjnego i wypoczynkowego</li> <li>- Brak linii gazociągowej i kanalizacji.</li> </ul>
<p><b>Szanse</b></p> <ul style="list-style-type: none"> <li>- Gazyfikacja wsi</li> <li>- Powołanie Grupy Odnowy Miejscowości i przyjęcie Planu Odnowy Miejscowości</li> <li>- Modernizacja świetlicy, budowa zaplecza rekreacyjno-wypoczynkowego.</li> <li>- Promocja miejscowości poprzez działania Mieszkańców</li> <li>- Możliwość wykorzystania środków zewnętrznych</li> <li>- Możliwość doszkalania mieszkańców w świetlicy</li> </ul>	<p><b>Zagrożenia</b></p> <ul style="list-style-type: none"> <li>- Zadłużenie Gminy, które może spowodować brak środków na inwestycje w miejscowościach wiejskich</li> <li>- Nie uzyskanie dotacji na zaplanowane działania w Planie Odnowy Miejscowości</li> <li>- Spadek aktywności mieszkańców i frustracja</li> <li>- Migracja ludzi młodych do dużych miast i trudności ekonomiczne większości rodzin</li> <li>- Pogarszający się stan techniczny świetlicy wiejskiej</li> </ul>

## 7. Wizja stanu docelowego – jakie mają być Leszcze za kilka lat?

Poniżej znajdują się sformułowane przez mieszkańców opinie na temat ogólnego obrazu miejscowości w perspektywie 8-letniej. Odpowiedzi zostały podsumowane w poniższej tabeli.

<b>WYSZCZEGÓLNIENIE</b>	<b>OPIS</b>
<b>Co ma ją wyróżniać?</b>	Wieś ma być zadbana, szerząca kulturę i tradycję
<b>Jakie ma pełnić funkcje?</b>	Być miejscem zamieszkania ludzi pracujących w gospodarstwie i pracujących w pobliskich zakładach pracy, jednocześnie będąc miejscem rekreacji i wypoczynku.
<b>Kim mają być mieszkańcy?</b>	Mieszkańcy wsi mają być ludźmi przyjaźnie nastawionymi do świata, otwartymi na propozycję rozwoju. W coraz mniejszej części będą to rolnicy.
<b>Co ma dać utrzymanie?</b>	Utrzymanie mieszkańcom Leszcz będzie dawać zarówno praca w gospodarstwach rolnych jak i w pobliskich zakładach pracy oraz samo-zatrudnienie.
<b>W jaki sposób zorganizowana ma być wieś i mieszkańcy?</b>	Zintegrowana wokół odnowionej świetlicy wiejskiej. Powinny tam powstać różnego rodzaju koła zainteresowań. Mieszkańcy będą mieli możliwość integrować się na placu rekreacyjno- rozrywkowym, poprzez naukę i zabawę.
<b>W jaki sposób mają być rozwiązywane problemy?</b>	Poprzez współpracę Grupy Odnowy Wsi, organizowanie się mieszkańców wokół problemów, wzrost zaangażowania poszczególnych mieszkańców, polepszenie współpracy z Urzędem Miasta i Gminy w Kłodawie.
<b>Jak ma wyglądać nasza wieś?</b>	Czysta, zadbana, nowoczesna, przyjazna, gościnna.
<b>Jakie obyczaje i tradycje mają być u nas pielęgnowane i rozwijane?</b>	Pielęgnowanie dotychczasowych i rozwijanie nowych.
<b>Jak mają wyglądać mieszkania i obejścia?</b>	Nowoczesne, zadbane, dobrze wyposażone, przyjazne środowisku a obejścia czyste i bezpieczne.
<b>Jaki ma być stan otoczenia i środowiska?</b>	Środowisko przyjazne każdemu pokoleniu. Zagospodarowane miejsca zieleni i rekreacji.
<b>Jakie ma być rolnictwo?</b>	Będzie prawdopodobnie mniej rolników ale gospodarstwa będą większe i bardziej nowoczesne.
<b>Jakie mają być powiązania komunikacyjne?</b>	Zmiana nawierzchni dróg gruntowych na asfaltowe wraz z bezpiecznymi pobocznymi.
<b>Co zaproponujemy dzieciom i młodzieży?</b>	Nowoczesne, dobrze wyposażone miejsce spotkań w świetlicy wiejskiej z przygotowaną kadrą animatorów kultury i z zapewnionym zapleczem multimedialnym

## **8. Opis planowanych zadań inwestycyjnych i przedsięwzięć aktywizujących społeczność lokalną**

### **8.1 Specyfikacja celów oraz zadań i przedsięwzięć rozwojowych**

Złożone przez mieszkańców propozycje przedsięwzięć, zmierzających do poprawy warunków ich życia w miejscowości, można pogrupować w dwa cele strategiczne. Są to:

1. Rozwój infrastruktury technicznej i społecznej
2. Aktywizacja mieszkańców

Przyjęte cele mają za zadanie zaspokoić potrzeby i aspiracje mieszkańców miejscowości i przynieść poprawę poziomu ich życia. Nawiązują one też bezpośrednio do wypracowanej wizji, w której główny nacisk położono na rozwój miejscowości pod kątem infrastruktury technicznej i społecznej.

Uzasadnienie wyboru powyższych celów jest następujące:

1. Wieś i jej mieszkańcy są najcenniejszymi zasobami społeczeństwa.
2. Aby maksymalnie wykorzystać istniejący potencjał, należy skoncentrować się na stworzeniu optymalnych warunków do tego celu.
3. Przestrzenna integralność wsi jako jednostki osadniczej uzależniona jest od zapewnienia wszystkiego, co niezbędne jest, aby życie człowieka na wsi było satysfakcjonujące.
4. Aby odnowić i rozwinąć życie na wsi, niezbędne jest stworzenie odpowiedniej infrastruktury, aby mieszkańcy mogli wykorzystać swój potencjał, zintegrować się, zaplanować dalszy kierunek rozwoju i wykreować lokalnych przywódców.
5. Priorytety zadań opisane w Planie Odnowy Miejscowości mają poprawić standardy życia poprzez rozwój sfery materialnej, poprawić warunki ekonomiczne bytowania poprzez stworzenie możliwości inwestowania i tworzenia miejsc pracy, a także mają pozytywnie wpłynąć na jakość życia poprzez poczucie współtworzenia efektu.

### **Cel strategiczny 1**

#### **Rozwój infrastruktury technicznej i społecznej**

Aby zapewnić mieszkańcom odpowiednie warunki życia, należy wyposażyć miejscowość w infrastrukturę techniczną. Oznacza to podłączenie gospodarstwa domowego do sieci wodociągowej, kanalizacyjnej, energetycznej, czy też gęstą i o dobrej jakości sieć dróg. Pod tym pojęciem kryje się także całkowite rozwiązanie kwestii odpadów stałych (odbiór, segregacja, utylizacja), czy też dostęp do sieci internetowej. Tylko pełne podłączenie mediów jest w stanie zapewnić mieszkańcom życie i rozwój na zadowalającym poziomie. Pełne wyposażenie w infrastrukturę techniczną to obecnie nie tylko jeden z podstawowych wymogów cywilizacyjnych, ale także kluczowy warunek prowadzenia działalności gospodarczej.

Należy podkreślić również, że obecnie inwestycje w dziedzinie infrastruktury technicznej oznaczają poprawę stanu środowiska naturalnego, a więc życie w bardziej przyjaznym i zdrowym otoczeniu, co w oczywisty sposób wpływa na zwiększenie atrakcyjności danego terenu dla potencjalnych nowych mieszkańców i turystów.

Dla mieszkańców miejscowości Leszcze w sferze infrastruktury technicznej podstawowe znaczenie ma realizacja prac inwestycyjnych, mających na celu budowę kanalizacji sanitarnej i poprawę stanu dróg.

Zaspokojenie podstawowych potrzeb z zakresu infrastruktury technicznej (sieć wodno-kanalizacyjna, drogi, chodniki, oświetlenie, itp.) jest z pewnością najważniejszym „materialnym” oczekiwaniem mieszkańców pod adresem władz Gminy. Na obecnym poziomie rozwoju społeczeństwa posiadanie pełnej infrastruktury technicznej nie jest jednak wystarczające dla zapewnienia życia i rozwoju na oczekiwanym poziomie. Równie istotna jest dostępność do tzw. usług społecznych, takich jak usługi zdrowotne, opieka społeczna, oświata, czy też kultura, sport i rekreacja.

Jest oczywistym, że nie wszystkie potrzeby społeczne mieszkańców miejscowości będą mogły być zaspokajane na miejscu - wieś jest zbyt mała, aby mogła w niej działać szkoła, czy też ośrodek zdrowia. Dlatego też potrzeby lokalnej społeczności są inaczej ukierunkowane - pragnęłaby ona, aby na miejscu istniały dobre warunki do spędzania wolnego czasu w dobrze wyposażonej świetlicy wiejskiej.

## **Cel strategiczny 2**

### **Aktywizacja mieszkańców miejscowości**

Nawet najnowocześniejsza infrastruktura społeczna nie będzie spełniała swoich funkcji, jeżeli nie będzie odpowiednio wykorzystywana, do czego niezbędne są zarówno środki, jak i zaangażowanie szerokiego kręgu organizatorów i odbiorców.

W ostatnich latach w całym kraju notuje się spadek aktywności społecznej i dlatego tym cenniejsza jest inicjatywa mieszkańców miejscowości, polegająca na utworzeniu Grupy Odnowy Wsi, której celem jest aktywizacja społeczności wsi, przede wszystkim poprzez organizację wielu wydarzeń w świetlicy.

Pełen zestaw zaproponowanych przez mieszkańców zadań inwestycyjnych i przedsięwzięć aktywizujących społeczność miejscowości przedstawiono na poniższym rysunku. Kolejność poniższych zadań jest przypadkowa - wynika ona z kolejności zgłaszania propozycji przez mieszkańców podczas spotkań z grupą odnowy wsi.

Rozwój infrastruktury  
technicznej i społecznej

Remont i przysposobienie  
świetlicy wiejskiej do celów  
Wiejskiego Domu Spotkań –  
WDS

Stworzenie zaplecza  
multimedialnego (szkolenia  
mieszkańców z obsługi  
komputera)

Budowa Wiejskiego  
Centrum Wypoczynku i  
Rekreacji

Szlak rowerowy w  
kompleksie leśnym

Poprawa stanu dróg

Aktywizacja mieszkańców

Cykliczne np. co  
dwu-tygodniowe spotkania  
„Czwartki przy Kawie” -  
integrujące mieszkańców wsi

Organizacja wspólnych  
zabaw, wycieczek,  
pielgrzymek, wyjazdów  
integracyjnych

Opracowanie kroniki wsi  
Leszcze

Warsztaty – kursy  
umożliwiające doskonalenie  
„ciała i ducha”

Spotkania kulturowe –  
zachowanie tradycji,  
obrzędów i starych  
obyczajów wiejskich

Sportowa aktywizacja  
młodzieży wiejskiej

## 8.2 Priorytety i opis zadań inwestycyjnych i przedsięwzięć aktywizujących społeczność.

### Priorytety zadań i przedsięwzięć

Wymogiem formalnym, wynikającym z Rozporządzenia Ministra Rolnictwa i Rozwoju Wsi, jest przedstawienie w Planie Odnowy Miejscowości „planowanych zadań inwestycyjnych i przedsięwzięć aktywizujących społeczność lokalną w okresie co najmniej 7 lat od dnia przyjęcia planu odnowy miejscowości, w kolejności wynikającej z przyjętych priorytetów rozwoju miejscowości, z podaniem szacunkowych kosztów ich realizacji”.

W trakcie spotkania Rady Sołeckiej najpierw spisano proponowane do realizacji zadania w kolejności wynikającej ze składanych propozycji. Następnie uszeregowano je w kolejności zamierzonej realizacji. Zgodzono się, że najbardziej obiektywnym priorytetem będzie niezależna opinia poszczególnych uczestników spotkania, czyli ich zdanie, które zadania są najważniejsze z punktu widzenia rozwoju miejscowości, a których wdrażanie może być nieco odsunięte w czasie.

Uczyniono to poprzez głosowanie - uczestnicy na kartkach zapisali proponowaną przez siebie kolejność realizacji zadań, a następnie komisja skrutacyjna przeliczyła głosy, nadając odpowiednio punkty.

Następnie wspólnie, w trakcie dyskusji, określono lata realizacji poszczególnych zadań. W tym miejscu lista została skorygowana o zapisy strategii i wieloletniego planu inwestycyjnego Gminy (na spotkaniu obecny był przedstawiciel Urzędu), w którym część zadań została już konkretnie zaplanowana oraz o perspektywy pozyskania przez Gminę środków pomocowych na dofinansowanie realizacji części przedsięwzięć.

Z powyższego wynika, że przyjętymi priorytetami, którymi kierowano się przy ustalaniu kolejności zadań, były:

- a) opinia mieszkańców co do ważności poszczególnych zadań z punktu widzenia rozwoju miejscowości,
- b) zapisy strategii i wieloletniego planu inwestycyjnego Gminy,
- c) perspektywy pozyskania środków pomocowych na dofinansowanie realizacji części przedsięwzięć.

Ostateczna kolejność zadań jest następująca:

- 1) Cykliczne, np. co dwu-tygodniowe spotkania „Czwartki przy Kawie” - integrujące mieszkańców wsi,
- 2) Organizacja wspólnych zabaw, wycieczek, pielgrzymek, wyjazdów integracyjnych,
- 3) Remont i przysposobienie świetlicy wiejskiej do celów Wiejskiego Domu Spotkań – WDS,
- 4) Stworzenie zaplecza multimedialnego (szkolenia mieszkańców z obsługi komputera),
- 5) Opracowanie kroniki wsi Leszcze,
- 6) Warsztaty – kursy umożliwiające doskonalenie „ciała i ducha”,
- 7) Spotkania kulturowe – zachowanie tradycji, obrzędów i starych obyczajów wiejskich,
- 8) Budowa Wiejskiego Centrum Wypoczynku i Rekreacji,
- 9) Sportowa aktywizacja młodzieży wiejskiej,
- 10) Szlak rowerowy w kompleksie leśnym,
- 11) Poprawa stanu dróg.



## **Opis zadań i przedsięwzięć w kolejności wynikającej z przyjętych priorytetów**

### **Projekt 1. Cykliczne spotkania „Czwartki przy Kawie”**

**Planowany czas realizacji:** 2011- bezterminowo

**Szacunkowy koszt:** ok. 50 zł - spotkanie

**Cel realizacji projektu:** Stworzenie warunków do wspólnego spędzania wolnego czasu przez mieszkańców miejscowości oraz ich integracji.

**Opis projektu:** Cykliczne spotkania w czwartki, planowanie i realizacja mających nastąpić imprez okolicznościowych (Andrzejki, Sylwester, Dzień Kobiet, Dożynki wiejskie, itp.)

### **Projekt 2. Organizacja wspólnych zabaw, wycieczek, pielgrzymek, wyjazdów integracyjnych**

**Planowany czas realizacji:** 2011- bezterminowo

**Szacunkowy koszt:** w zależności od zakresu imprezy koszt będzie ustalany jednostkowo – od ok. 10 zł na osobę w przypadku wspólnych spotkań do 300,00 zł na osobę w przypadku wycieczek czy pielgrzymek np. dwudniowych.

**Cel realizacji projektu:** Poprawa warunków życia na terenach wiejskich, wzrost aktywności mieszkańców, integracja międzypokoleniowa.

**Opis projektu:** Spotkania, wspólne zabawy czy wyjazdy będą organizowane według potrzeb i zgłaszanych inicjatyw.

### **Projekt 3. Remont i przysposobienie świetlicy wiejskiej do celów Wiejskiego Domu Spotkań – WDS**

**Planowany czas realizacji:** lata 2012- 2016

**Szacunkowy koszt:**

- a) Wymiana instalacji elektrycznej – ok. 10.000,00 zł
- b) Montaż instalacji centralnego ogrzewania z piecem- ok. 20.000,00 zł
- c) Remont sufitu świetlicy- ok. 10.000,00 zł
- d) Montaż ekologicznej oczyszczalni ścieków- ok. 10.000,00 zł
- e) Wymiana podłogi w dużej sali świetlicy wiejskiej – ok. 20.000,00 zł
- f) Docieplenie ściany świetlicy wiejskiej – ok. 5.000,00 zł
- g) Wymiana stolarki drzwiowej i okiennej, wymiana drzwi garażowych- ok. 12.000,00 zł
- h) Pomalowanie elewacji zewnętrznej – ok. 5.000,00 zł
- i) Zakup wyposażenia kuchennego – ok. 5.000,00 zł

**Cel realizacji projektu:** Potrzeba wykonania prac modernizacyjnych i remontowych oraz doposażenia świetlicy wiejskiej wynika ze słabego zagospodarowania obiektu. Świetlica wiejska pełni funkcje integrujące życie społeczności lokalnej, wokół której ogniskuje się aktywność społeczno-kulturalna mieszkańców wsi.

**Opis projektu:** Modernizacja, remont oraz doposażenie przyczynią się do pełnego wykorzystania istniejącego obiektu oraz wzrostu aktywności lokalnej społeczności.

#### **Projekt 4. Stworzenie zaplecza multimedialnego (np. szkolenia mieszkańców z obsługi komputera)**

**Planowany czas realizacji:** 2015- 2016

**Szacunkowy koszt:** ok. 5.000,00 zł

- a) Laptop z oprogramowaniem – ok. 2.000,00 zł
- b) Flipchart- ok. 500,00 zł
- c) Ekran, rzutnik, stolik pod rzutnik- ok. 2.500,00 zł

**Cel realizacji projektu:** stworzenie mieszkańcom odpowiednich warunków do atrakcyjnego spędzania wolnego czasu, doskonalenia się oraz stworzenie warunków do rozwijania zainteresowań wśród mieszkańców miejscowości z różnych grup wiekowych.

**Opis projektu:** Zakupione wyposażenie służyć będzie stworzeniu odpowiedniego zaplecza multimedialnego służącego nie tylko podnoszeniu kwalifikacji mieszkańców, ale i kultywowaniu lokalnej tożsamości dzięki elektronicznej archiwizacji podejmowanych działań i następnie ich promowaniu.

#### **Projekt 5. Opracowanie i opublikowanie kroniki wsi Leszcze**

**Planowany czas realizacji:** 2017

**Szacunkowy koszt:** ok. 5.000,00 zł

**Cel realizacji projektu:** zachowanie historii miejscowości, podniesienie poziomu zintegrowania mieszkańców Leszczy.

**Opis projektu:** Zebranie informacji, zdjęć i innych dokumentów na temat historii miejscowości, opracowanie kroniki i zlecenie w drukarni opublikowania tylu egzemplarzy, aby choć po jednym trafiło do każdego gospodarstwa domowego.

#### **Projekt 6. Warsztaty i kursy umożliwiające doskonalenie „ciała i ducha”**

**Planowany czas realizacji:** 2015- 2018

**Szacunkowy koszt:** od ok. 300,00 zł do ok. 2.000,00 zł za jeden kurs

**Cel realizacji projektu:**

W ramach warsztatów i kursów osoby objęte wsparciem będą miały możliwość: poszerzenia swojej wiedzy z zakresu zasad zdrowego żywienia, poznania norm żywienia człowieka, a także nauki akceptacji swojego wyglądu oraz radzenia sobie ze stresem. Ponadto planuje się uczestnictwo w zajęciach ruchowych.

**Opis projektu:** Promowanie zdrowego stylu życia wśród lokalnej społeczności.

#### **Projekt 7. Spotkania kulturowe – zachowanie tradycji, obrzędów i starych obyczajów wiejskich**

**Planowany czas realizacji:** od 2011- bezterminowo

**Szacunkowy koszt:** ok. 300 zł - 800 zł na spotkanie, w zależności od zakresu.

**Cel realizacji projektu:** Wzrost aktywności mieszkańców, integracja międzypokoleniowa.

**Opis projektu:** Spotkania kulturowe służyć będą zachowaniu tradycji, kultywowaniu obrzędów i obyczajów wiejskich oraz rozwojowi aktywności i integracji.

### **Projekt 8. Budowa Wiejskiego Centrum Wypoczynku i Rekreacji**

**Planowany czas realizacji:** 2014- 2016

**Szacunkowy koszt:** ok. 60.000,00 zł

**Cel realizacji projektu:** rozwój i wzbogacenie przestrzeni publicznej w miejscowości Leszcze, poprawa jej atrakcyjności oraz stworzenie odpowiednich warunków do rekreacji i wypoczynku mieszkańców, zarówno dzieci, młodzieży jak i osób dorosłych oraz seniorów.

**Opis projektu:** W ramach projektu planuje się zakup i montaż urządzeń na plac zabaw, kosza do gry w koszykówkę wraz z utwardzeniem w tym celu terenu, zakup i montaż drewnianej altany biesiadnej z grillem oraz zagospodarowanie terenu wokół świetlicy w np. alejki spacerowe, krzewy ozdobne i klomby kwiatowe.

### **Projekt 9. Sportowa aktywizacja młodzieży wiejskiej**

**Planowany czas realizacji:** od 2014 roku do bezterminowo

**Szacunkowy koszt:** od ok. 100,00 zł do 500,00 zł za imprezę w zależności od zakresu.

**Cel realizacji projektu:** aktywizacja dzieci i młodzieży do uprawiania sportu, Upowszechnianie zdrowotnych walorów prostych form aktywności ruchowej oraz zasad fair play, wzrost aktywności młodzieży wiejskiej w zakresie działań na rzecz swojej wsi,

**Opis projektu:** Organizacja imprez i zawodów sportowych oraz zabaw integracyjnych.

### **Projekt 10. Szlak rowerowy w kompleksie leśnym**

**Planowany czas realizacji:** lata 2017- 2018

**Szacunkowy koszt:** ok. 6.000,00 zł

**Cel realizacji projektu:** Wytyczenie szlaku rowerowego w pobliskim kompleksie leśnym będzie służyło zarówno popularyzacji zdrowego stylu życia i rekreacji rowerowej jako formy spędzania wolnego czasu jak również podniesieniu atrakcyjności wsi dla przyjezdnych gości i mieszkańców pobliskich okolic.

**Opis projektu:** W ramach projektu zamierza się wytyczyć szlak rowerowy poprzez namalowanie oznakowań na kamieniach, słupkach i drzewach, opracować mapkę szlaku oraz zakupić i zamontować przy świetlicy gablotę informacyjną z opisem szlaku i ciekawostkami znajdującymi się na terenie miejscowości Leszcze.

### **Projekt 11. Poprawa stanu dróg**

**Planowany czas realizacji:** od roku 2017 do bezterminowo

**Szacunkowy koszt:** ok. 400.000,00 zł

**Cel realizacji projektu:** rozwój i wzbogacenie przestrzeni publicznej w miejscowości Leszcze, poprawa jej atrakcyjności oraz stworzenie odpowiednich warunków do życia.

**Opis projektu:** zadanie polegające na poprawie stanu dróg jest zadaniem Gminy Kłodawa, przy czym sołectwo Leszcze będzie współuczestniczyć w jego realizacji poprzez częściowe przeznaczanie środków z Funduszu sołectkiego od roku 2018 na zakup kruszywa i utwardzanie nawierzchni.

## 9. Zgodność strategii miejscowości ze strategią rozwoju gminy

Opracowanie strategii rozwoju dla gminy Kłodawa podjęto w połowie 1999 roku, przy czym założono, że dokument taki zostanie wypracowany przy udziale lokalnej społeczności stanowiącej zespół strategiczny.

Analiza stanu gminy Kłodawa została opracowana w miesiącach sierpień - wrzesień 1999 roku, a wyniki tej analizy zostały przedstawione uczestnikom zespołu strategicznego wraz z kopią dokumentu analizy. Podczas tego spotkania dokonano prezentacji metody ZOPP, jako metody wybranej do projektowania strategii gminy Kłodawa - metody opartej na udziale i konsensusie przedstawicieli lokalnej społeczności i metody przyjętej oraz stosowanej w Unii Europejskiej. Ponadto na spotkaniu tym dokonano weryfikacji zespołu strategicznego (wstępnie określonego przez władze gminne) poszerzając go o przedstawicieli niektórych środowisk społeczno-gospodarczych.

Na podstawie analizy atutów oraz braków i problemów, biorąc pod uwagę wszystkie zidentyfikowane uwarunkowania rozwoju Gminy, oraz w wyniku oceny istniejącego stanu zagospodarowania, analizy uwarunkowań rozwoju, wyodrębniono cel nadrzędny strategii długofalowej:

<b>Rozwój gospodarczo – społeczny</b>
---------------------------------------

W rezultacie przeprowadzonych warsztatów strategicznych z szerokim udziałem pracowników Urzędu Miasta i Gminy oraz jednostek podległych, radnych, szefów wielu innych instytucji i przedsiębiorstw, sformułowano nadrzędny cel oraz cele operacyjne rozwoju Miasta i Gminy Kłodawa. Bazując na zidentyfikowanych uwarunkowaniach rozwojowych gminy (a więc posiadanych atutach oraz najistotniejszych brakach i problemach), wytyczają one główne kierunki rozwoju gminy. Ich realizacja w kilkunastoletniej perspektywie powinna doprowadzić do osiągnięcia pożądanego stanu rozwoju gminy, określonego w jej misji.

Główne cele strategiczne w sposób bezpośredni nawiązują do misji. Realizacja programów, prowadząca do osiągnięcia celów związanych z podniesieniem technicznych i społecznych warunków życia w gminie, będzie prowadziła do osiągnięcia pożądanego statusu określonego w misji. Plan strategiczny w rozumieniu jego twórców - przedstawicieli społeczności lokalnej – nie jest bowiem tylko listą życzeń i dokumentem opisującym marzenia o przyszłości, ale od momentu zatwierdzenia stanie się podstawą pracy personelu zarządzającego i kierującego usługami, dokumentem ustalającym hierarchię ważności zadań i określającym czas ich realizacji.

Cele operacyjne, są to cele bieżące, których realizacja przyczyni się do osiągnięcia celu strategicznego. Cele operacyjne w Gminie według Strategii Rozwoju:

- 1. Bezpieczna gmina**
- 2. Dbłość o środowisko**

Analiza celów według Strategii Rozwoju Gminy Kłodawa:

- Lepsza jakość dróg i ulic
- Częściowa gazyfikacja gminy
- Uregulowana gospodarka ściekowa i odpadami

- Właściwe zabezpieczenie dostaw wody
- Ekologiczne źródła ciepła
- Nowy cmentarz
- Dbalność o środowisko naturalne
- Wystarczająca baza rekreacyjno - sportowa
- Różnorodna oferta spędzania wolnego czasu mieszkańców
- Płaszczyzna współpracy władzy ze społeczeństwem
- Dbalność o ład i porządek publiczny
- Odpowiednia baza oświatowa gminy
- Wystarczająca kadra do nauki języków obcych
- Bezpieczna gmina
- Alternatywne źródła dochodów
- Rozwój budownictwa mieszkaniowego

Przedstawione w niniejszym opracowaniu projekty w pełni wpisują się w strategię rozwoju Gminy. Zgodność zawartych w niniejszym Planie zadań ze Strategią Rozwoju Gminy przedstawia poniższa Tabela.

Cel nadrzędny Gminy	Projekty w ramach Planu Odnowy Miejscowości
Rozwój gospodarczo – społeczny	<ul style="list-style-type: none"> <li>- Cykliczne co dwu-tygodniowe spotkania „Czwartki przy Kawie” - integrujące mieszkańców wsi</li> <li>- Organizacja wspólnych zabaw, wycieczek, pielgrzymek, wyjazdów integracyjnych</li> <li>- Remont i przysposobienie świetlicy wiejskiej do celów Wiejskiego Domu Spotkań – WDS</li> <li>- Stworzenie zaplecza multimedialnego (szkolenia mieszkańców z obsługi komputera)</li> <li>- Opracowanie kroniki wsi Leszcze</li> <li>- Warsztaty – kursy umożliwiające doskonalenie „ciała i ducha”</li> <li>- Spotkania kulturowe – zachowanie tradycji, obrzędów i starych obyczajów wiejskich</li> <li>- Budowa Wiejskiego Centrum Wypoczynku i Rekreacji</li> <li>- Sportowa aktywizacja młodzieży wiejskiej</li> <li>- Szlak rowerowy w kompleksie leśnym</li> <li>- Poprawa stanu dróg</li> </ul>

## 10. Wdrażanie Planu Odnowy Miejscowości

System wdrażania Planu Odnowy Miejscowości będzie realizowany w oparciu o system wdrażania pomocy strukturalnej Unii Europejskiej, która nakłada na państwa członkowskie - beneficjentów korzystających ze środków finansowych funduszy strukturalnych, obowiązek przestrzegania zasad i procedur wspólnotowych. Sołectwo Leszcze, widząc szanse swojego rozwoju dzięki możliwości pozyskania funduszy zewnętrznych, będzie w trakcie wdrażania Planu Odnowy Miejscowości przestrzegać obowiązujących przepisów.

Poszczególne projekty będą wdrażane w oparciu o zasady wydatkowania środków według źródeł ich pochodzenia. Korzystanie ze środków własnych, jak i środków unijnych wymusza konieczność sprostania wielu wymogom formalnym, głównie za sprawą odmiennych zasad wykorzystania danych środków finansowych.

Funkcję podmiotu koordynującego realizację Planu będzie pełnił zespół osób, w skład którego wejdą:

- Burmistrz Miasta i Gminy Kłodawa,
- Sołtys Sołectwa Leszcze i Rada Sołecka,
- Skarbnik Miasta i Gminy Kłodawa,
- inni, delegowani przez Burmistrza, pracownicy Urzędu Miasta i Gminy w Kłodawie.

Zakres zadań zespołu obejmuje między innymi:

- ustalenie szczegółowych zasad i kryteriów realizacji Planu,
- zapewnienie zgodności realizacji Planu z poszczególnymi dokumentami programowymi wyższego rzędu, w tym w szczególności w zakresie zamówień publicznych, zasad konkurencji, ochrony środowiska, jak też zagwarantowanie przestrzegania zasad zawierania kontraktów publicznych,
- zbieranie danych statystycznych i finansowych na temat postępów wdrażania oraz przebiegu realizacji projektów w ramach Planu,
- zapewnienie przygotowania i wdrożenia planu działań w zakresie informacji i promocji Planu,
- przygotowanie rocznych raportów na temat wdrażania Planu, zbieranie informacji do rocznego raportu o nieprawidłowościach,
- dokonanie oceny po zakończeniu realizacji Planu.

Do właściwej oceny Planu, Instytucja Zarządzająca może tworzyć grupy robocze, korzystać z opinii niezależnych ekspertów lub usług innych instytucji.

Urząd Miasta i Gminy w Kłodawie jako instytucja współpracująca we wdrażaniu Planu jest odpowiedzialna za:

- pomoc w ewentualnym składaniu wniosków aplikacyjnych o dofinansowanie przedsięwzięć, ujętych w niniejszym Planie, także przez podmioty, działające na terenie miejscowości Leszcze,
- ewentualne monitorowanie wdrażania poszczególnych projektów,
- zapewnienie informowania o współfinansowaniu przez UE realizowanych projektów.

W realizacji projektów posiadających dofinansowanie ze środków zewnętrznych Urząd będzie aktywnie współpracować z Radą Sołecką.

## **11. Monitorowanie, ocena, aktualizacja i komunikacja społeczna**

### **System monitorowania planu**

Kluczowe znaczenie w monitorowaniu i stymulowaniu realizacji Strategii posiada Rada Miejska. Współpracuje ona z zespołem oraz z Radą Sołecką. Jej główną rolą będzie monitorowanie przebiegu realizacji zadań zawartych w Planie oraz ewentualne interweniowanie w przypadku stwierdzenia spóźnień lub nieuzasadnionej rezygnacji z realizacji zadania.

### **Sposoby oceny i aktualizacji planu**

Skuteczność Planu będzie poddawana bieżącej ocenie. Sprawowana ona będzie przez Radę Miejską przy pomocy wskaźników postępu realizacji i oceny skuteczności wdrażanych projektów.

Z procesem oceny będzie powiązana aktualizacja Planu – cyklicznie, wraz z przeglądem wykonania Planu, będzie proponowane, w miarę potrzeby, wprowadzanie nowych zadań, wynikających z rodzących się potrzeb i możliwości. Propozycje nowych zadań będą mogły być zgłaszane przez Radę Sołecką, Burmistrza, bądź radnych. Będą one, podobnie jak pierwotna wersja Planu, zatwierdzane przez Zebranie Mieszkańców.

### **Public Relations planu**

Zadaniem działań informacyjnych i promocyjnych jest:

- zapewnienie powszechnego dostępu do informacji o możliwościach ubiegania się o wsparcie ze środków funduszy strukturalnych na realizację projektów, zawartych w Planie,
- zapewnienie czytelnej informacji o kryteriach oceny i wyboru projektów oraz, obowiązujących w tym zakresie procedurach,
- zapewnienie bieżącej informowania opinii publicznej o zakresie i wymiarze pomocy wspólnotowej dla poszczególnych projektów i rezultatach działań na poziomie miejscowości,
- inicjowanie dodatkowych działań promocyjnych o zasięgu lokalnym,
- zapewnienie współpracy z instytucjami zaangażowanymi w monitorowanie i realizowanie Planu w zakresie działań informacyjnych i promocyjnych poprzez wymianę informacji i wspólne przedsięwzięcia,
- wykorzystanie nowoczesnych źródeł przekazu i nowoczesnych technologii, m.in. takich jak: Internet, poczta elektroniczna, w celu usprawnienia komunikacji pomiędzy podmiotami uczestniczącymi w realizacji Planu.

Wszelkie działania podejmowane w ramach Planu będą uwzględniały specyficzne potrzeby grup docelowych w kwestii informacji oraz użytych instrumentów w celu osiągnięcia maksymalnej skuteczności. Grupą docelową Planu jest:

- a) społeczeństwo Gminy - to bezpośredni beneficjent - kształtowanie i informowanie opinii publicznej poprzez przekazywanie powszechnej wiedzy o działaniach Unii Europejskiej, o wdrażaniu i wykorzystaniu środków wspólnotowych, o korzyściach płynących z

- członkostwa, o budowaniu pozytywnego wizerunku podmiotów zaangażowanych w proces wdrażania pomocy, co przyczyni się do poparcia dla inwestycji
- b) pozostali beneficjenci- osoby, instytucje lub grupy społeczne bezpośrednio korzystające z pomocy na rzecz rozwoju obszarów wiejskich, w tym np.:
- Jednostki samorządu terytorialnego
  - Instytucje kultury,
  - Osoby prawne lub jednostki organizacyjne,
  - Organizacje pozarządowe,
  - Inne podmioty nieformalne np. Koła Gospodyń Wiejskich, Grupy Odnowy Miejscowości, Rady Sołeckie,
  - Lokalne Grupy Działania.

Szczególnie istotną jest potrzeba kształtowania pozytywnego wizerunku zarówno miejscowości, jak i Planu. Za jego pośrednictwem należy kształtować świadomość w zakresie istnienia oraz możliwości pozyskania środków dla jednostek samorządu terytorialnego, a od tego uzależnione jest wykorzystanie pomocy w ramach funduszy, krajowych i z Unii Europejskiej.