

**ZMIANA MIEJSCOWYCH PLANÓW ZAGOSPODAROWANIA PRZESTRZENNEGO
 DLA WYBRANYCH TERENÓW W GMINIE KŁODAWA - ETAP VIII**

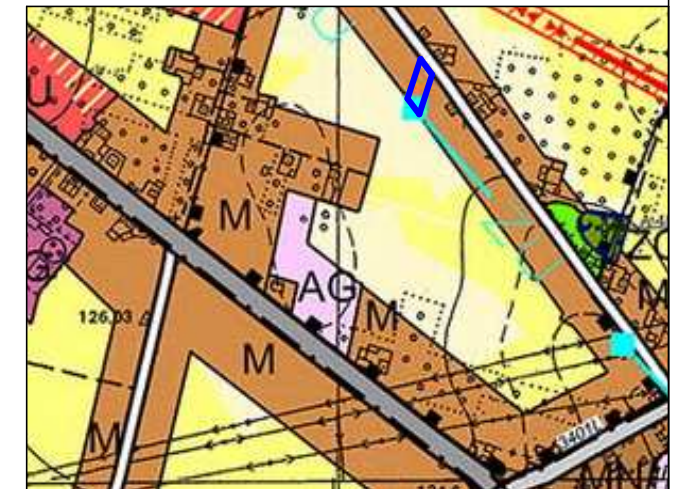


ZAŁĄCZNIK NR 2
 DO UCHWAŁY RADY MIEJSKIEJ W KŁODAWIE
 NRDNIA





**WYRYS ZE STUDIUM UWARUNKOWAŃ I KIERUNKÓW ZAGOSPODAROWANIA
 PRZESTRZENNEGO GMINY KŁODAWA
 SKALA 1 : 10 000**



OZNACZENIE GRANIC OBSZARU
 OBJĘTEGO ZMIANĄ PLANU
 MIEJSCOWEGO



OZNACZENIA

-  GRANICA OBSZARU OBJĘTEGO PLANEM
-  LINIE ROZGRANICZAJĄCE TERENY O RÓŻNYM PRZEZNACZENIU I RÓŻNYCH ZASADACH ZAGOSPODAROWANIA
-  NIEPRZEKRACZALNE LINIE ZABUDOWY
-  TERENY ZABUDOWY MIESZKANIOWEJ JEDNORODZINNEJ Z DOPUSZCZENIEM ZABUDOWY USŁUGOWEJ

* CAŁY OBSZAR ZNAJDUJE SIĘ W GRANICACH STREFY OCHRONY KONSERWATORSKIEJ ZEWIDENCJONOWANYCH STANOWISK ARCHEOLOGICZNYCH

OZNACZENIA WSKAZUJĄCE STAN PRAWNY WYNIKAJĄCY Z INNYCH PRZEPISÓW PRAWA, ELEMENTY INFORMACYJNE:

*CAŁY OBSZAR POŁOŻONY JEST W STREFACH OCHRONNYCH ISTNIEJĄCYCH ELEKTROWNI WIATROWYCH

* CAŁY OBSZAR ZNAJDUJE SIĘ W GRANICACH OBSZARU GÓRNICZEGO I TERENU GÓRNCZEGO KŁODAWA I