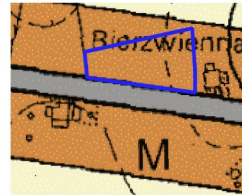


# ZMIANA MIEJSCOWYCH PLANÓW ZAGOSPODAROWANIA PRZESTRZENNEGO DLA WYBRANYCH TERENÓW W GMINIE KŁODAWA - ETAP X







ZAŁĄCZNIK NR 1 DO UCHWAŁY RADY MIEJSKIEJ W KŁODAWIE  
NR ..... Z DNIA .....

## WYRYS ZE STUDIUM UWARUNKOWAŃ I KIERUNKÓW ZAGOSPODAROWANIA PRZESTRZENNEGO GMINY KŁODAWA

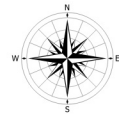


### OZNACZENIA

-  M - TERENY ZABUDOWY MIESZKANOWEJ JEDNORODZINNEJ I ZAGRODOWEJ (...)  
DOPUSZCZA SIĘ ZABUDOWĘ USŁUGOWĄ (...),  
DOPUSZCZA SIĘ PROWADZENIE DROBNEJ DZIAŁALNOŚCI PRODUKCYJNEJ
-  R - TERENY ROLNICZEJ PRZESTRZENI PRODUKCYJNEJ
-  DROGA WOJEWÓDZKA







OZNACZENIE GRANIC  
OBSZARU OBJĘTEGO  
PLANEM



SKALA 1:10 000

## OZNACZENIA ELEMENTÓW ZAGOSPODAROWANIA PRZESTRZENNEGO

-  GRANICA OBSZARU OBJĘTEGO PLANEM
-  LINIE ROZGRANICZAJĄCE TERENY O RÓŻNYM PRZEZNACZENIU I RÓŻNYCH ZASADACH ZAGOSPODAROWANIA
-  NIEPRZEKRACZALNE LINIE ZABUDOWY
-  1U - TEREN USŁUG

### OZNACZENIA INFORMACYJNE

-  dw263 - OZNACZENIE DROGI WOJEWÓDZKIEJ PRZYLEGAJĄCEJ DO GRANICY OBSZARU

MAPA ZASADNICZA ORAZ EWIDENCYJNA  
POZYSKANA ZE STAROSTWA POWIATOWEGO  
W KOLE

### OBRĘB BIERZWIENNA KRÓTKA

0 10 20 30 40 50 m



Skala 1 : 1 000

UKŁAD WSPÓŁRZĘDNYCH: PL-2000

