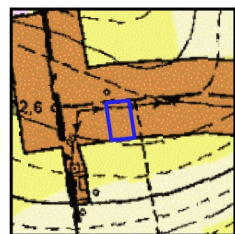


ZMIANA MIEJSCOWYCH PLANÓW ZAGOSPODAROWANIA PRZESTRZENNEGO DLA WYBRANYCH TERENÓW W GMINIE KŁODAWA - ETAP X



ZAŁĄCZNIK NR 2 DO UCHWAŁY RADY MIEJSKIEJ W KŁODAWIE
NR Z DNIA

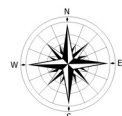
WYRYS ZE STUDIUM UWARUNKOWAŃ I KIERUNKÓW ZAGOSPODAROWANIA
PRZESTRZENNEGO GMINY KŁODAWA



OZNACZENIA

- M - TERENY ZABUDOWY MIESZKANIOWEJ JEDNORODZINNEJ I ZAGRODOWEJ (...)
DOPUSZCZA SIĘ ZABUDOWĘ USŁUGOWĄ (...).
- R - TERENY ROLNICZEJ PRZESTRZENI PRODUKCYJNEJ

OZNACZENIE GRANIC OBSZARU
OBJĘTEGO PLANEM



SKALA 1:10 000

OZNACZENIA ELEMENTÓW ZAGOSPODAROWANIA PRZESTRZENNEGO

- GRANICA OBSZARU OBJĘTEGO PLANEM
- LINIE ROZGRANICZAJĄCE TERENY O RÓŻNYM PRZEZNACZENIU
I RÓŻNYCH ZASADACH ZAGOSPODAROWANIA
- NIEPRZEKRACZALNE LINIE ZABUDOWY
- 1RZM - TEREN ZABUDOWY ZAGRODOWEJ

OZNACZENIA INFORMACYJNE

- PAS TECHNOLOGICZNY WZDŁUŻ LINII ELEKTROENERGETYCZNEJ
NISKIEGO NAPIĘCIA 0,4kV

MAPA ZASADNICZA ORAZ EWIDENCYJNA POZYSKANA
ZE STAROSTWA POWIATOWEGO W KOLE

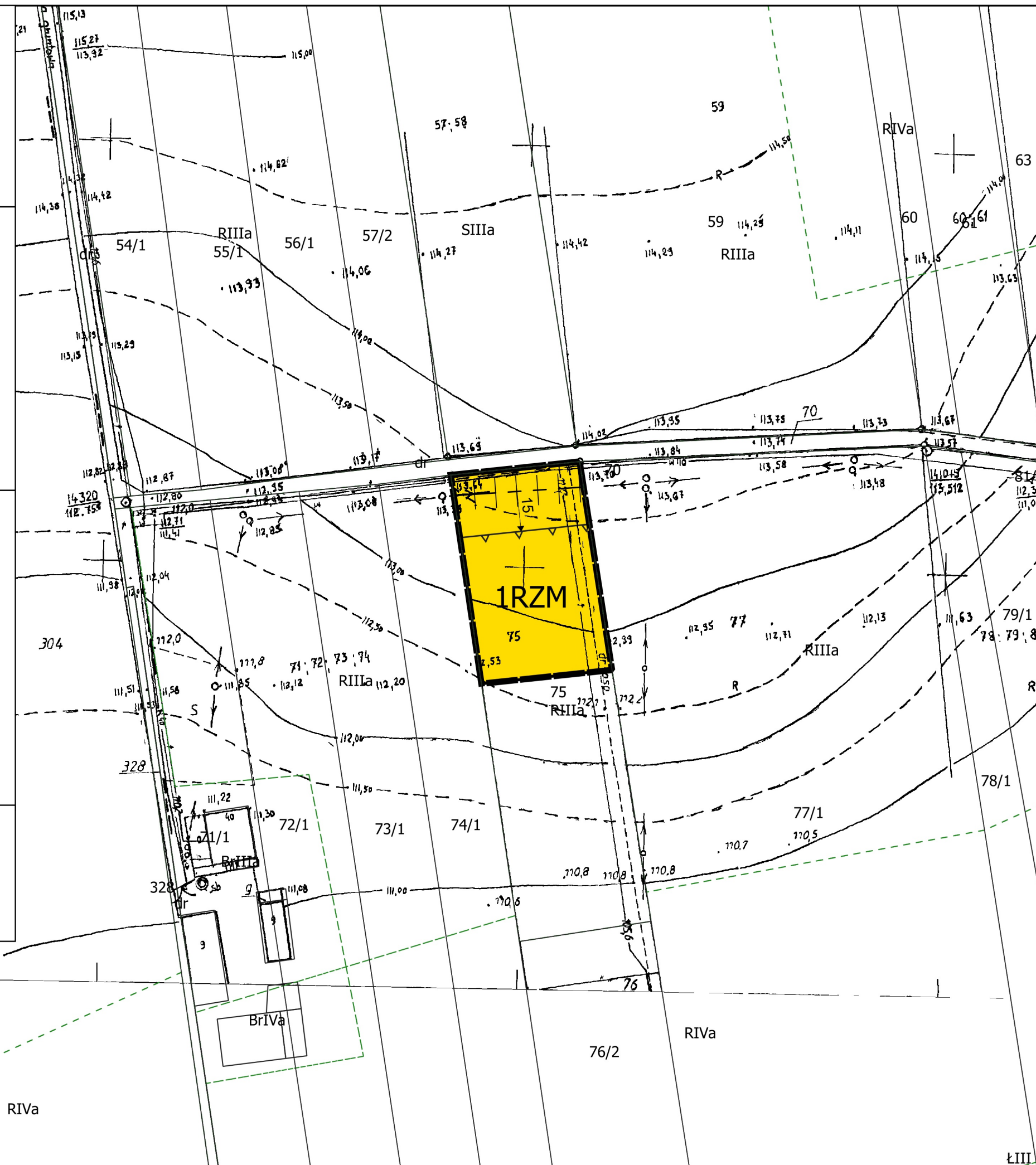
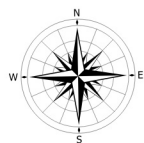
OBRĘB CZĄSTKÓW

0 10 20 30 40 50 m



Skala 1 : 1 000

UKŁAD WSPÓŁRZĘDNYCH: PL-2000



302

RIVa

RIVa

76/2