

# ZMIANA MIEJSCOWYCH PLANÓW ZAGOSPODAROWANIA PRZESTRZENNEGO DLA WYBRANYCH TERENÓW W GMINIE KŁODAWA - ETAP X



ZAŁĄCZNIK NR 9 DO UCHWAŁY RADY MIEJSKIEJ W KŁODAWIE  
NR ..... Z DNIA .....

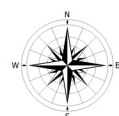
WYRYS ZE STUDIUM UWARUNKOWAŃ I KIERUNKÓW  
ZAGOSPODAROWANIA PRZESTRZENNEGO GMINY KŁODAWA



## OZNACZENIA

- M – TERENY ZABUDOWY MIESZKANIOWEJ JEDNORODZINNEJ I ZAGRODOWEJ (...)  
DOPUSZCZA SIĘ ZABUDOWĘ USŁUGOWĄ (...),  
DOPUSZCZA SIĘ PROWADZENIE DROBNEJ DZIAŁALNOŚCI PRODUKCYJNEJ
- R - TERENY ROLNICZEJ PRZESTRZENI PRODUKCYJNEJ
- ZL – TERENY LASÓW
- DROGA POWIATOWA

OZNACZENIE GRANIC  
OBSZARU OBJĘTEGO  
PLANEM



SKALA 1:10 000

## OZNACZENIA ELEMENTÓW ZAGOSPODAROWANIA PRZESTRZENNEGO

- GRANICA OBSZARU OBJĘTEGO PLANEM
- LINIE ROZGRANICZAJĄCE TERENY O RÓŻNYM PRZEZNACZENIU I RÓŻNYCH ZASADACH ZAGOSPODAROWANIA
- NIEPRZEKRACZALNE LINIE ZABUDOWY
- 10MN** TEREN ZABUDOWY MIESZKANIOWEJ JEDNORODZINNEJ


### OZNACZENIA INFORMACYJNE

dp3413P OZNACZENIE DROGI POWIATOWEJ PRZYLEGAJĄCEJ DO GRANICY OBSZARU

MAPA ZASADNICZA ORAZ EWIDENCYJNA  
POZYSKANA ZE STAROSTWA POWIATOWEGO  
W KOLE

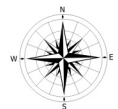
## OBRĘB KOBYLATA

0 10 20 30 40 50 m



Skala 1 : 1 000

UKŁAD WSPÓŁRZĘDNYCH: PL-2000



167/1

RV

N

LsVI

RVI

