

**ZMIANA MIEJSCOWYCH PLANÓW  
ZAGOSPODAROWANIA PRZESTRZENNEGO  
DLA WYBRANYCH TERENÓW  
W GMINIE KŁODAWA - ETAP X**

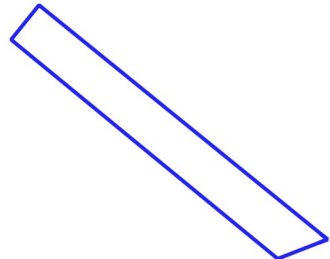


ZAŁĄCZNIK NR 12 DO UCHWAŁY RADY MIEJSKIEJ W KŁODAWIE  
NR ..... Z DNIA .....

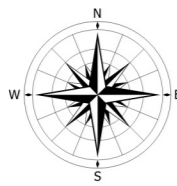
**WYRYS ZE STUDIUM UWARUNKOWAŃ I KIERUNKÓW ZAGOSPODAROWANIA  
PRZESTRZENNEGO GMINY KŁODAWA**



- OZNACZENIA**
- M - TERENY ZABUDOWY MIESZKANIOWEJ JEDNORODZINNEJ I ZAGRODOWEJ (...)  
DOPUSZCZA SIĘ ZABUDOWĘ USŁUGOWĄ (...),  
DOPUSZCZA SIĘ PROWADZENIE DROBNEJ DZIAŁALNOŚCI PRODUKCYJNEJ
  - R - TERENY ROLNICZEJ PRZESTRZENI PRODUKCYJNEJ
  - ZL - TERENY PROPONOWANE DO ZALESIENIA
  - ZP - TERENY ZIELENI URZĄDZONEJ
  - ZK - TERENY ZIELENI KRAJOBRAZOWEJ
  - DROGA WOJEWÓDZKA
  - DROGA POWIATOWA
  - GOPLAŃSKO-KUJAWSKI OBSZAR CHRONIONEGO KRAJOBRAZU



OZNACZENIE GRANIC OBSZARU  
OBJĘTEGO PLANEM



SKALA 1:10 000

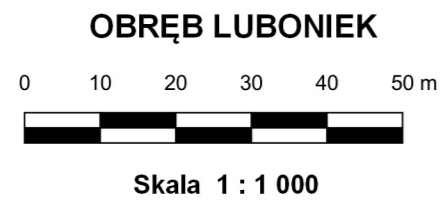
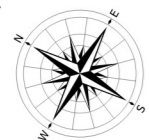
**OZNACZENIA ELEMENTÓW ZAGOSPODAROWANIA PRZESTRZENNEGO**

- GRANICA OBSZARU OBJĘTEGO PLANEM
- LINIE ROZGRANICZAJĄCE TERENY O RÓŻNYM PRZEZNACZENIU  
I RÓŻNYCH ZASADACH ZAGOSPODAROWANIA
- NIEPRZEKRACZALNE LINIE ZABUDOWY
- 13MN - TEREN ZABUDOWY MIESZKANIOWEJ JEDNORODZINNEJ
- 3KDDZ - TEREN DROGI ZBIORCZEJ
- 7KR - TEREN KOMUNIKACJI DROGOWEJ WEWNĘTRZNEJ
- KAPLICZKA PRZYDROŻNA

- OZNACZENIA INFORMACYJNE**
- dw263** - OZNACZENIE DROGI WOJEWÓDZKIEJ PRZYLEGAJĄCEJ DO GRANICY OBSZARU
  - dp3419P** - OZNACZENIE DROGI POWIATOWEJ PRZYLEGAJĄCEJ DO GRANICY OBSZARU

CAŁY OBSZAR ZNAJDUJE SIĘ W GRANICACH GOPLAŃSKO-KUJAWSKIEGO OBSZARU CHRONIONEGO KRAJOBRAZU

MAPA ZASADNICZA ORAZ EWIDENCYJNA POZYSKANA  
ZE STAROSTWA POWIATOWEGO W KOLE



UKŁAD WSPÓRZĘDNYCH: PL-2000

