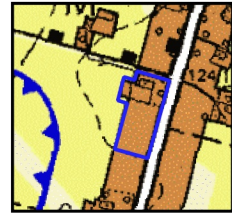


ZMIANA MIEJSCOWYCH PLANÓW ZAGOSPODAROWANIA PRZESTRZENNEGO DLA WYBRANYCH TERENÓW W GMINIE KŁODAWA - ETAP X

ZAŁĄCZNIK NR 14 DO UCHWAŁY RADY MIEJSKIEJ W KŁODAWIE
NR Z DNIA



WYRYS ZE STUDIUM UWARUNKOWAŃ I KIERUNKÓW ZAGOSPODAROWANIA PRZESTRZENNEGO GMINY KŁODAWA

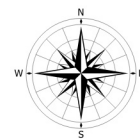


OZNACZENIA

- M - TERENY ZABUDOWY MIESZKANIOWEJ JEDNORODZINNEJ I ZAGRODOWEJ (...)
DOPUSZCZA SIĘ ZABUDOWĘ USŁUGOWĄ (...),
DOPUSZCZA SIĘ PROWADZENIE DROBNEJ DZIAŁALNOŚCI PRODUKCYJNEJ
- R - TERENY ROLNICZEJ PRZESTRZENI PRODUKCYJNEJ
- DROGA GMINNA
- GRANICE OBSZARÓW ROZMIESZCZENIA URZĄDZEŃ WYTWARZAJĄCYCH ENERGIĘ Z ODNAWIALNYCH
ŹRÓDEŁ ENERGII O MOCY PRZEKRACZAJĄCEJ 100 kW WRAZ ZE STREFAMI OCHRONNYMI
- STREFA OCHRONY KONSERWATORSKIEJ ZE WIDOCZNOŚCIOWANYCH STANOWISK ARCHEOLOGICZNYCH



OZNACZENIE GRANIC
OBSZARU OBJĘTEGO
PLANEM



SKALA 1:10 000

OZNACZENIA ELEMENTÓW ZAGOSPODAROWANIA PRZESTRZENNEGO

- GRANICA OBSZARU OBJĘTEGO PLANEM
- LINIE ROZGRANICZAJĄCE TERENY O RÓŻNYM PRZEZNACZENIU I RÓŻNYCH ZASADACH ZAGOSPODAROWANIA
- NIEPRZEKRACZALNE LINIE ZABUDOWY
- 4RZM** TEREN ZABUDOWY ZAGRODOWEJ


OZNACZENIA INFORMACYJNE

- PAS TECHNOLOGICZNY WZDŁUŻ LINII ELEKTROENERGETYCZNEJ NISKIEGO NAPIĘCIA 0,4kV

MAPA ZASADNICZA ORAZ EWIDENCYJNA
POZYSKANA ZE STAROSTWA POWIATOWEGO
W KOLE

OBRĘB SŁUPECZKA

0 10 20 30 40 50 m



Skala 1 : 1 000

UKŁAD WSPÓLRZĘDNYCH: PL-2000

