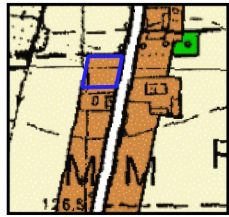


ZMIANA MIEJSCOWYCH PLANÓW ZAGOSPODAROWANIA PRZESTRZENNEGO DLA WYBRANYCH TERENÓW W GMINIE KŁODAWA - ETAP X



ZAŁĄCZNIK NR 15 DO UCHWAŁY RADY MIEJSKIEJ W KŁODAWIE
NR Z DNIA

WYRYS ZE STUDIUM UWARUNKOWAŃ I KIERUNKÓW ZAGOSPODAROWANIA PRZESTRZENNEGO GMINY KŁODAWA

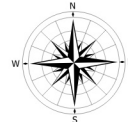


OZNACZENIA

- M - TERENY ZABUDOWY MIESZKANIOWEJ JEDNORODZINNEJ I ZAGRODOWEJ (...)
DOPUSZCZA SIĘ ZABUDOWĘ USŁUGOWĄ (...),
DOPUSZCZA SIĘ PROWADZENIE DROBNEJ DZIAŁALNOŚCI PRODUKCYJNEJ
- R - TERENY ROLNICZEJ PRZESTRZENI PRODUKCYJNEJ
- ZP - TERENY ZIELENI URZĄDZONEJ
- DROGA GMINNA



OZNACZENIE GRANIC OBSZARU
OBJĘTEGO PLANEM



SKALA 1:10 000

OZNACZENIA ELEMENTÓW ZAGOSPODAROWANIA PRZESTRZENNEGO


- GRANICA OBSZARU OBJĘTEGO PLANEM
- LINIE ROZGRANICZAJĄCE TERENY O RÓŻNYM PRZEZNACZENIU
I RÓŻNYCH ZASADACH ZAGOSPODAROWANIA
- NIEPRZEKRACZALNE LINIE ZABUDOWY
- 15MN
TEREN ZABUDOWY MIESZKANIOWEJ JEDNORODZINNEJ
- 2KDD
TEREN DROGI DOJAZDOWEJ

CAŁY TEREN ZNAJDUJE SIĘ W STREFIE OCHRONY KONSERWATORSKIEJ ZE WIDENIOWANEGO STANOWISKA
ARCHEOLOGICZNEGO KTÓRE OBEJMUJE SIĘ OCHRONĄ

MAPA ZASADNICZA ORAZ EWIDENCYJNA POZYSKANA
ZE STAROSTWA POWIATOWEGO W KOLE

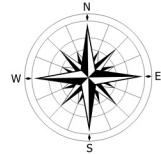
OBRĘB ZBÓJNO

0 10 20 30 40 50 m



Skala 1 : 1 000

UKŁAD WSPÓŁRZĘDNYCH: PL-2000



228

