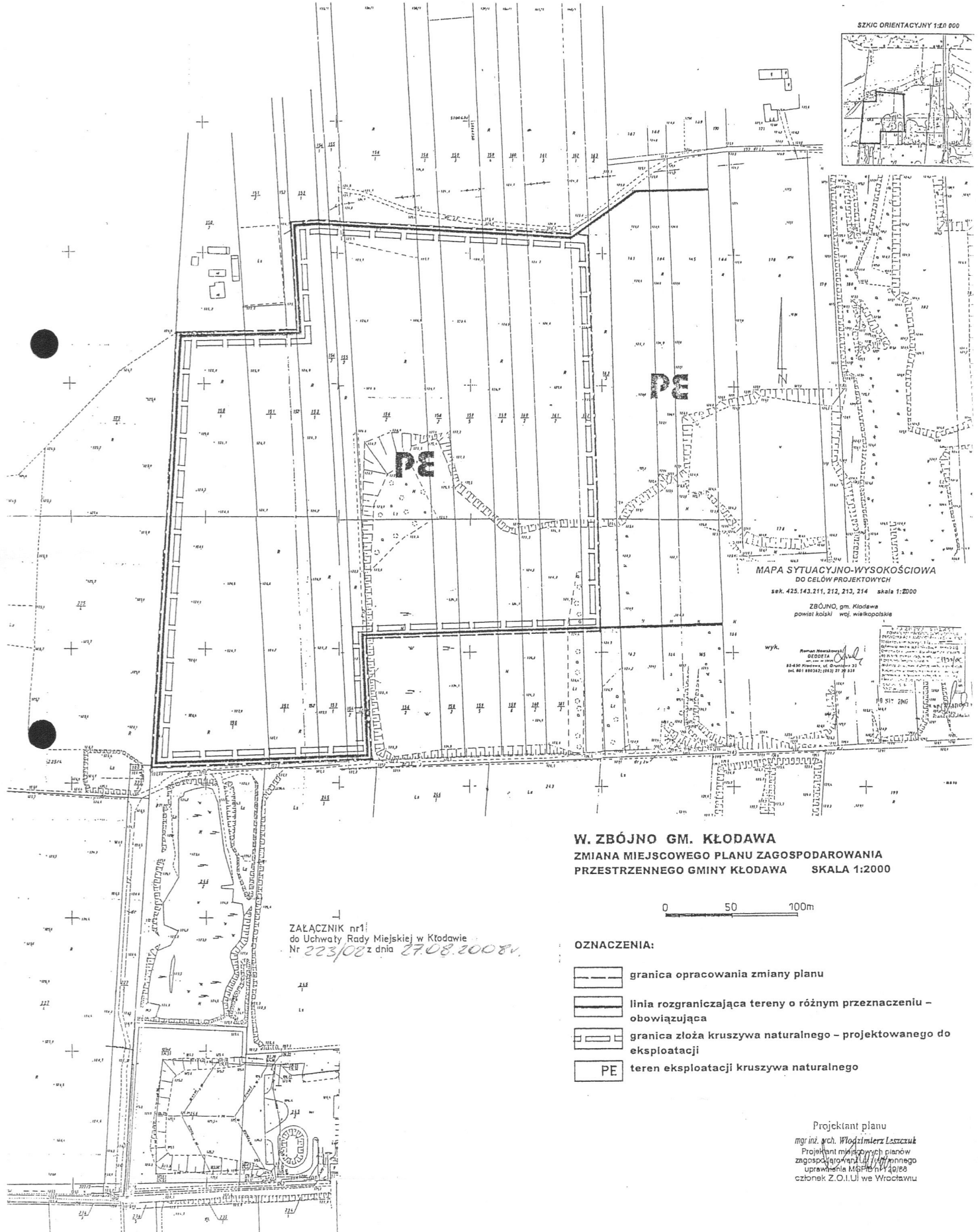
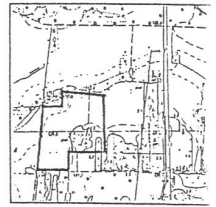


SZKIC ORIENTACYJNY 1:50 000

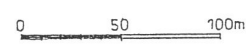


MAPA SYTUACYJNO-WYSOKOŚCIOWA  
DO CELÓW PROJEKTOWYCH  
sek. 425.143.211, 212, 213, 214 skala 1:2000

ZBÓJNO, gm. Kłodawa  
powiat kolski woj. wielkopolskie

wyk.  
Ryszard Włodarczyk  
ul. 15-go Stycznia 16, Dąbrowa 23  
tel. 61 852342 (243) 27 29 333

**W. ZBÓJNO GM. KŁODAWA**  
**ZMIANA MIEJSCOWEGO PLANU ZAGOSPODAROWANIA**  
**PRZESTRZENNEGO GMINY KŁODAWA SKALA 1:2000**



Załącznik nr 1  
do Uchwały Rady Miejskiej w Kłodawie  
Nr 223/2012 z dnia 27.08.2012 r.

**OZNACZENIA:**

- granica opracowania zmiany planu
- linia rozgraniczająca tereny o różnym przeznaczeniu - obowiązująca
- granica złoża kruszywa naturalnego - projektowanego do eksploatacji
- teren eksploatacji kruszywa naturalnego

Projektant planu  
mgr inż. wch. Włodzimierz Łaszczuk  
Projektant miejscowych planów  
zagospodarowania i urbanistycznego  
uprzemysłowania terenów  
członk Z.O.I.U. w Wrocławiu